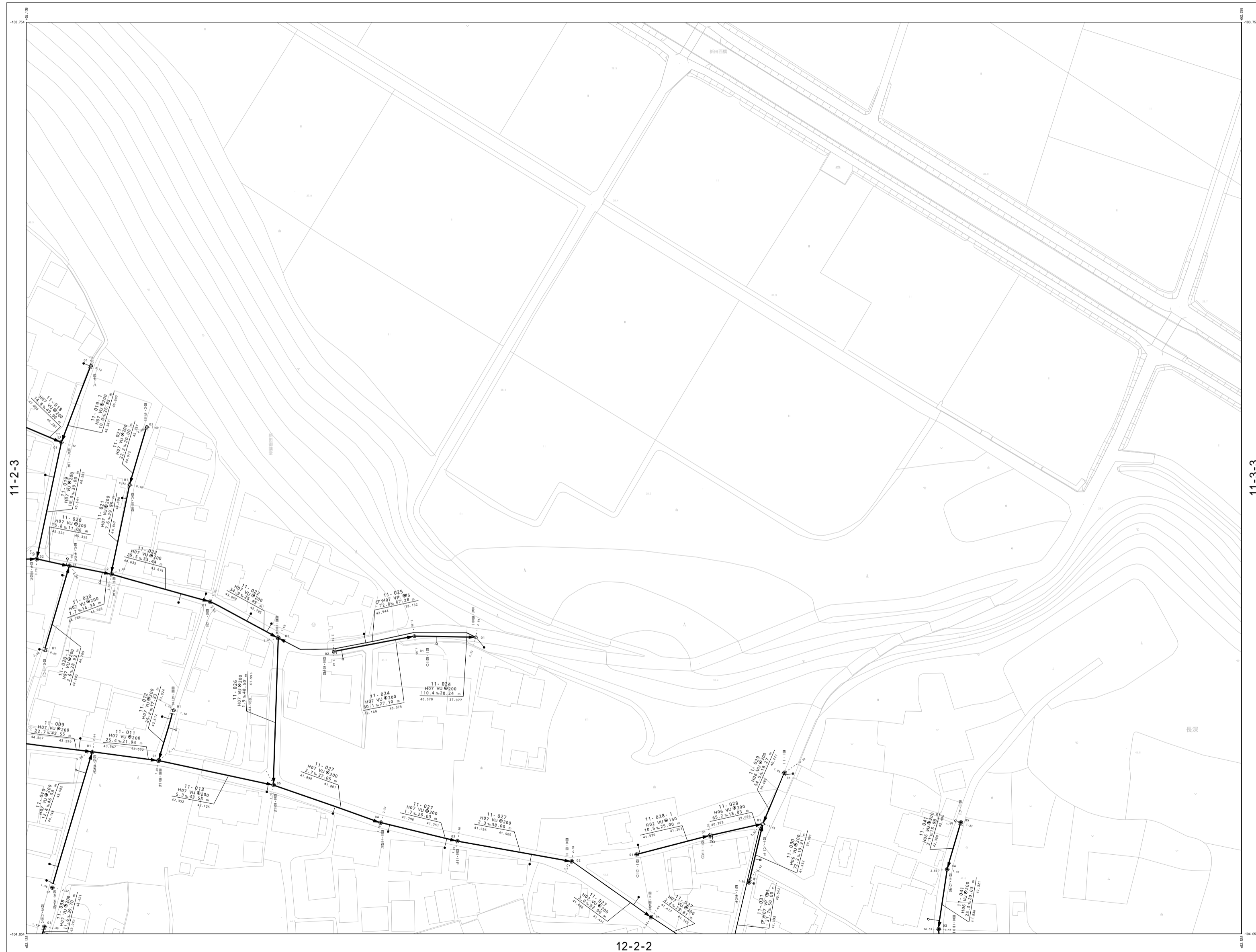


東員町下水道施設平面図



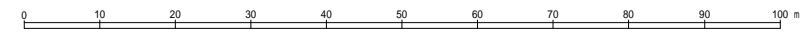
		11-3-1
11-2-3	11-2-4	11-3-3
12-2-1	12-2-2	12-3-1



凡 例

マンホール	
0号マンホール	○
1号マンホール	●
2号マンホール	○
3号マンホール	◎
4号マンホール	⊙
特2号マンホール	○
Y号マンホール	⊖
A1マンホール	⊕
樹・蓋	
汚水樹 (強化ビニール蓋)	⊕
汚水樹 (鉄蓋)	●
汚水樹 (コンクリート蓋)	⊖
管 種	
内外ビニール被覆鋼管	SP
ビニール被覆鋼管	LP
ヒューム管	HP
塩化ビニール管 (薄)	VU
陶管	EP
フラッシュパイプ	FP
強化プラスチック複合管	FRP
塩化ビニール管 (厚)	VP
ステンレス管	SU
コンクリート管	CP
ダクタイル鉄管	DIP

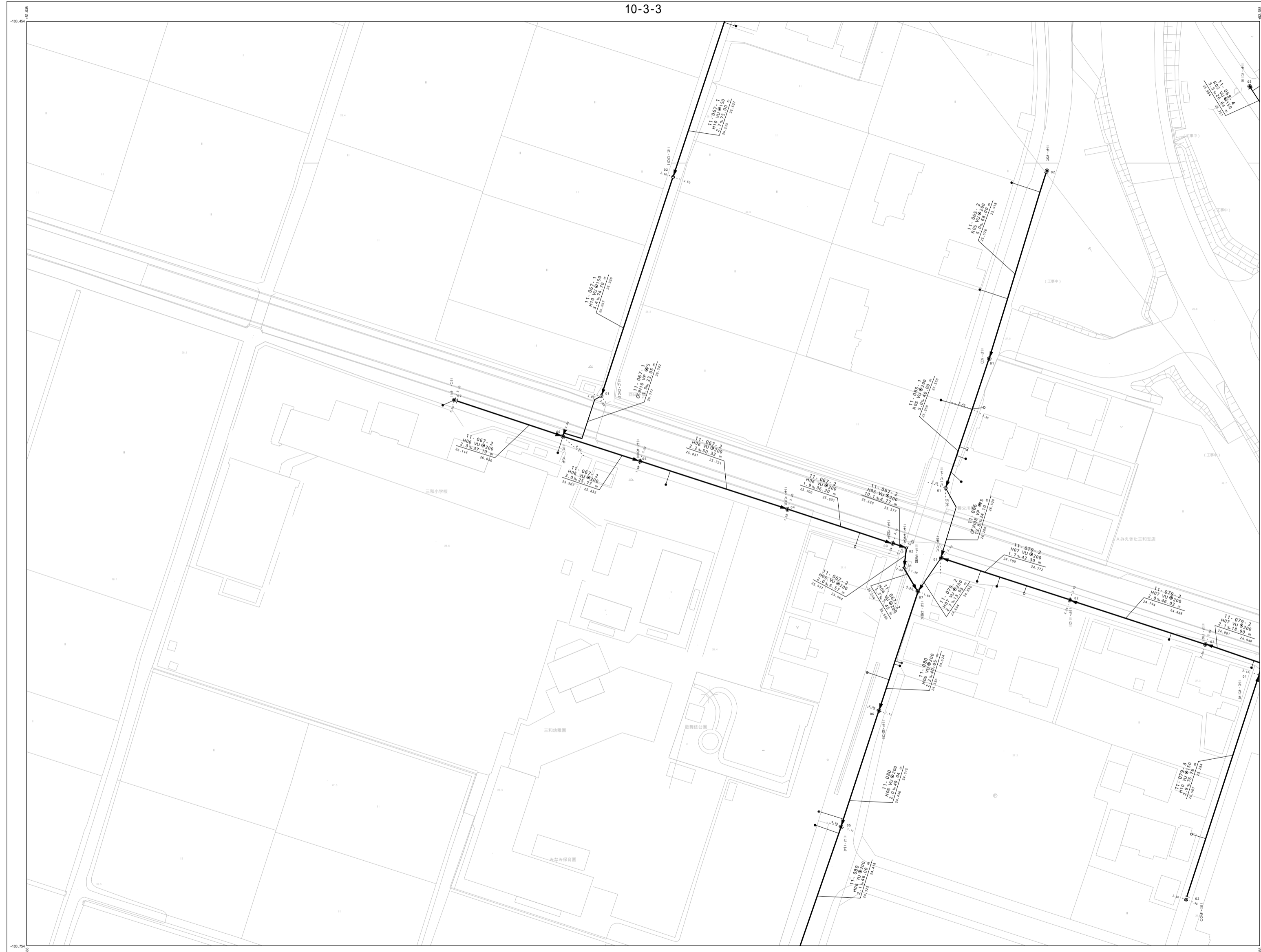
1:1000



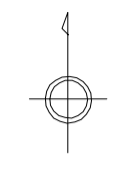
この地図は三重県市町総合事務組合管理者の承認を得て、同組合所管の「2017三重県共有デジタル地図(数値地形図2500(道路線1000))」を使用し、調整したものである。(承認番号:三総地第141号)
本成果を複製あるいは使用して地図を調整する場合は、同組合の承認を必要とする。

東員町下水道施設平面図

10-3-3



10-2-4	10-3-3	10-3-4
	11-3-1	11-3-2
11-2-4	11-3-3	11-3-4

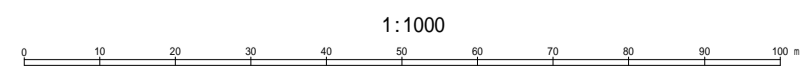


凡 例

マンホール	
0号マンホール	○
1号マンホール	●
2号マンホール	○
3号マンホール	◎
4号マンホール	⊙
特2号マンホール	○
Y号マンホール	⊖
A1マンホール	⊗
樹・蓋	
汚水樹 (強化ビニール蓋)	⊕
汚水樹 (鉄蓋)	⊙
汚水樹 (コンクリート蓋)	⊗
管 種	
内外ビニール被覆鋼管	SP
ビニール被覆鋼管	LP
ヒューム管	HP
塩化ビニール管 (薄)	VU
陶管	EP
フラッシュパイプ	FP
強化プラスチック複合管	FRP
塩化ビニール管 (厚)	VP
ステンレス管	SU
コンクリート管	CP
ダクタイル鋳鉄管	DIP

11-3-2

11-3-3

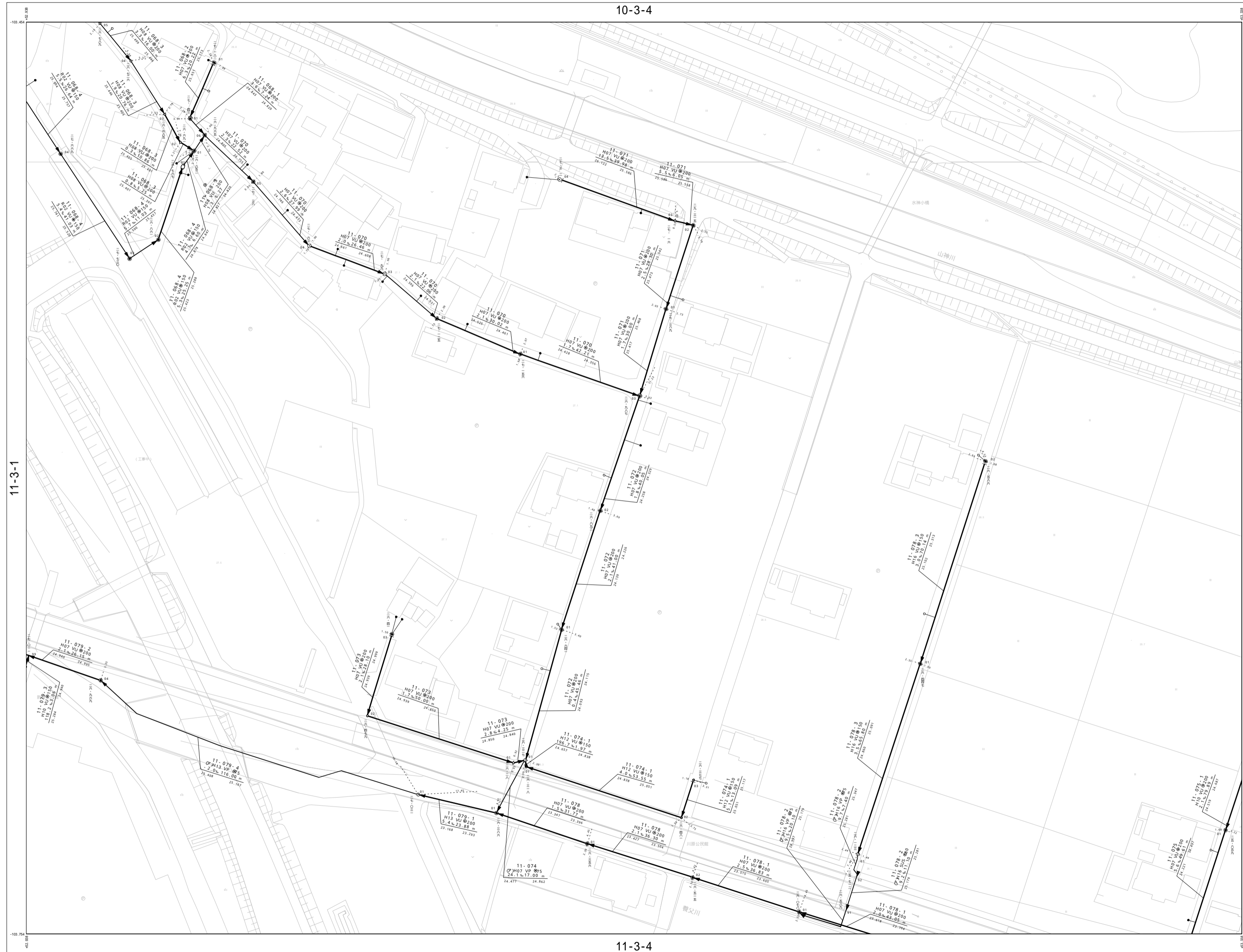


この地図は三豊県市町組合事務組合管理者の承認を得て、同組合所管の「2017三豊県共有デジタル地図(数値地形図2500(道路線1000))」を使用し、調整したものである。(承認番号:三豊地第141号)
 本成果を複製あるいは使用して地図を調整する場合は、同組合の承認を必要とする。

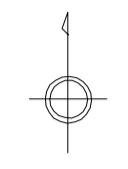
東 員 町

東員町下水道施設平面図

10-3-4



10-3-3	10-3-4	10-4-3
11-3-1	11-3-2	11-4-1
11-3-3	11-3-4	11-4-3



凡 例

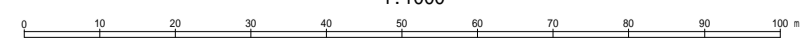
マンホール	
0号マンホール	○
1号マンホール	●
2号マンホール	○
3号マンホール	◎
4号マンホール	⊙
特2号マンホール	○
Y号マンホール	⊖
A1マンホール	⊕
構・蓋	
汚水樹 (強化ビニール蓋)	⊕
汚水樹 (鉄蓋)	●
汚水樹 (コンクリート蓋)	⊕
管 種	
内外ビニール被覆鋼管	SP
ビニール被覆鋼管	LP
ヒューム管	HP
塩化ビニール管 (薄)	VU
陶管	EP
フラッシュパイプ	FP
強化プラスチック複合管	FRP
塩化ビニール管 (厚)	VP
ステンレス管	SU
コンクリート管	CP
ダクタイル鋳鉄管	DIP

11-3-1

11-4-1

11-3-4

1:1000



この地図は三重県市町総合事務組合管理者の承認を得て、同組合所管の「2017 三重県共有デジタル地図 (数値地形図 2500 (道路線 1000))」を使用し、調整したものである。(承認番号: 三総地第 141 号)
本成果を複製あるいは使用して地図を調整する場合は、同組合の承認を必要とする。

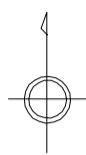
東 員 町

東員町下水道施設平面図

11-3-1



	11-3-1	11-3-2
11-2-4	11-3-3	11-3-4
12-2-2	12-3-1	



凡 例

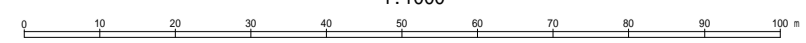
マンホール	
0号マンホール	○
1号マンホール	●
2号マンホール	○
3号マンホール	◎
4号マンホール	⊙
特2号マンホール	○
Y号マンホール	⊕
A1マンホール	⊗
樹・蓋	
汚水樹 (強化ビニール蓋)	⊕
汚水樹 (鉄蓋)	●
汚水樹 (コンクリート蓋)	⊙
管 種	
内外ビニール被覆鋼管	SP
ビニール被覆鋼管	LP
ヒューム管	HP
塩化ビニール管 (薄)	VU
陶管	EP
フラッシュパイプ	FP
強化プラスチック複合管	FRP
塩化ビニール管 (厚)	VP
ステンレス管	SU
コンクリート管	CP
ダクタイル鑄鉄管	DIP

11-2-4

11-3-4

12-3-1

1:1000

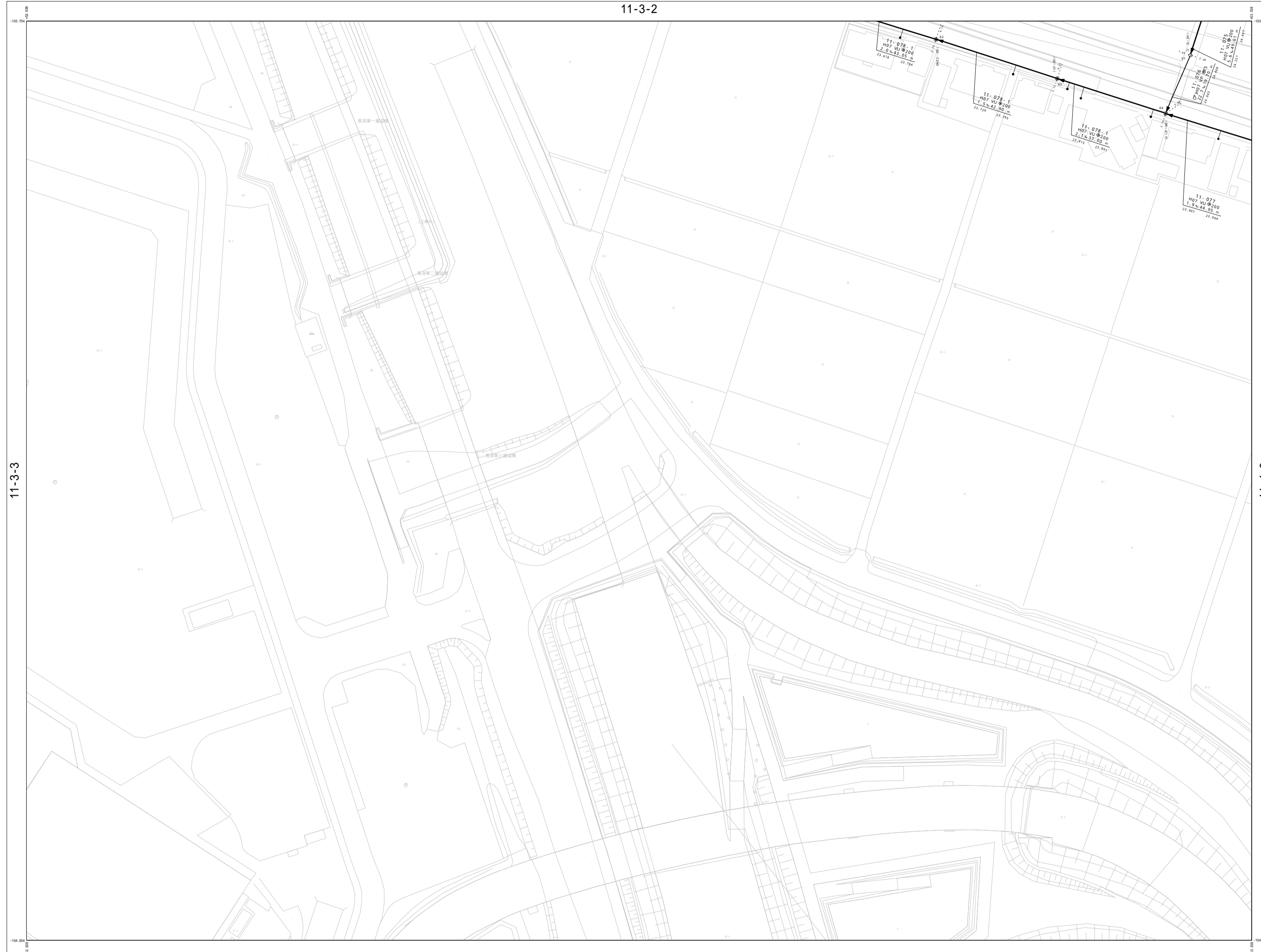


この地図は三豊県市町総合事務組合管理者の承認を得て、同組合所管の「2017三豊県共有デジタル地図(数値地形図2500(道路線1000))」を使用し、調整したものである。(承認番号:三豊地第141号)
 本成果を複製あるいは使用して地図を調整する場合は、同組合の承認を必要とする。

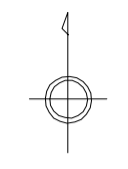
東 員 町

東員町下水道施設平面図

11-3-2



11-3-1	11-3-2	11-4-1
11-3-3	11-3-4	11-4-3
12-3-1		

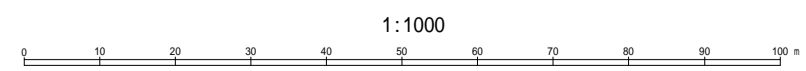


凡 例

マンホール	
0号マンホール	○
1号マンホール	●
2号マンホール	○
3号マンホール	◎
4号マンホール	⊙
特2号マンホール	○
Y号マンホール	⊕
A1マンホール	⊗
樹・蓋	
汚水樹 (強化ビニール蓋)	⊕
汚水樹 (鉄蓋)	●
汚水樹 (コンクリート蓋)	⊙
管 種	
内外ビニール被覆鋼管	SP
ビニール被覆鋼管	LP
ヒューム管	HP
塩化ビニール管 (薄)	VU
陶管	EP
フラッシュパイプ	FP
強化プラスチック複合管	FRP
塩化ビニール管 (厚)	VP
ステンレス管	SU
コンクリート管	CP
ダクタイル鑄鉄管	DIP

11-3-3

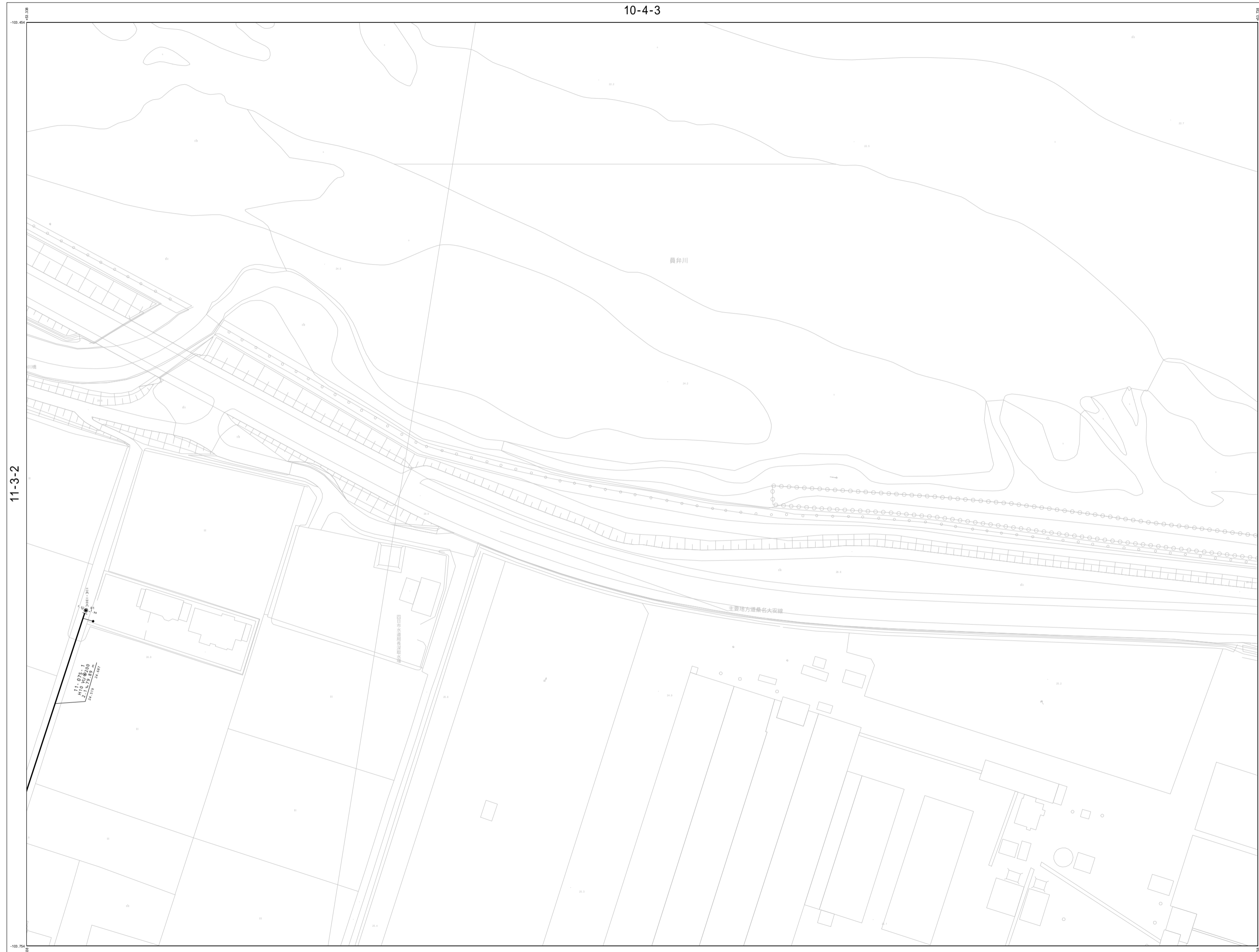
11-4-3



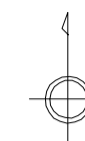
この地図は三豊県市町組合事務組合管理者の承認を得て、同組合所管の「2017三豊県共有デジタル地図(数値地形図2500(道路線1000))」を使用し、調整したものである。(承認番号:三豊地第141号)
 本成果を複製あるいは使用して地図を調整する場合は、同組合の承認を必要とする。

東員町下水道施設平面図

10-4-3



10-3-4	10-4-3	10-4-4
11-3-2	11-4-1	
11-3-4	11-4-3	11-4-4



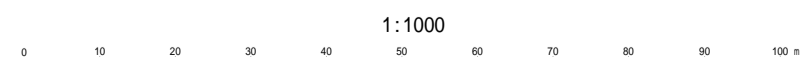
凡 例

マンホール	
0号マンホール	○
1号マンホール	●
2号マンホール	○
3号マンホール	◎
4号マンホール	⊙
特2号マンホール	○
Y号マンホール	⊕
A1マンホール	⊗
樹・蓋	
汚水樹 (強化ビニール蓋)	⊙
汚水樹 (鉄蓋)	●
汚水樹 (コンクリート蓋)	⊙
管 種	
内外ビニール被覆鋼管	SP
ビニール被覆鋼管	LP
ヒューム管	HP
塩化ビニール管 (薄)	VU
陶管	EP
フラッシュパイプ	FP
強化プラスチック複合管	FRP
塩化ビニール管 (厚)	VP
ステンレス管	SU
コンクリート管	CP
ダクタイル鑄鉄管	DIP

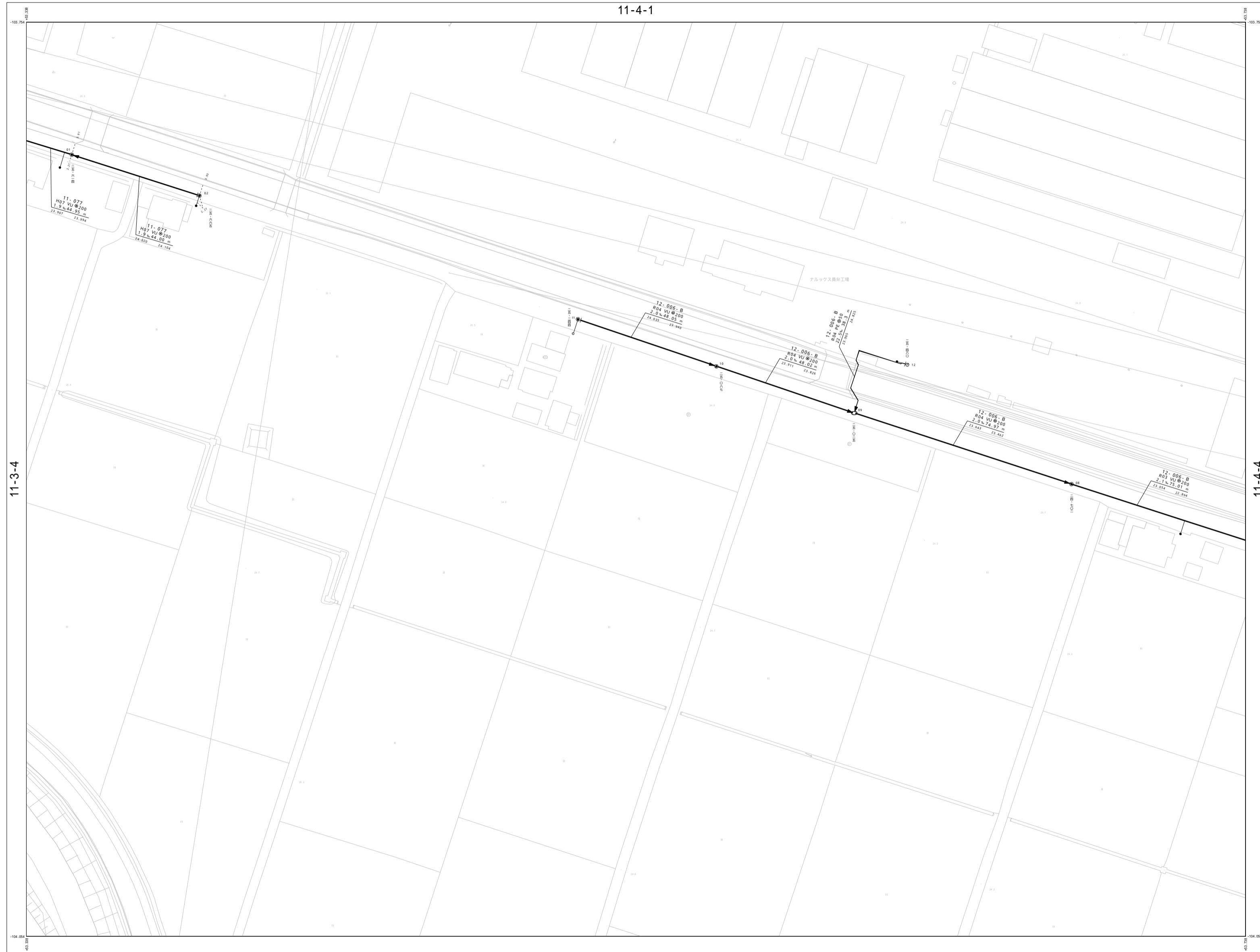
11-3-2

11-4-3

東 員 町



この地図は三豊県市町総合事務組合管理者の承認を得て、同組合所管の「2017三豊県共有デジタル地図(数値地形図2500(道路線1000))」を使用し、調整したものである。(承認番号:三総合地第141号)
本成果を複製あるいは使用して地図を調整する場合は、同組合の承認を必要とする。



11-3-2	11-4-1	
11-3-4	11-4-3	11-4-4
		12-4-2

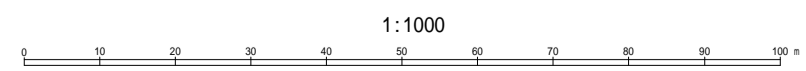


凡 例

マンホール	
0号マンホール	○
1号マンホール	●
2号マンホール	○
3号マンホール	◎
4号マンホール	⊙
特2号マンホール	○
Y号マンホール	⊖
A1マンホール	⊕
樹・蓋	
汚水樹 (強化ビニール蓋)	○
汚水樹 (鉄蓋)	●
汚水樹 (コンクリート蓋)	⊙
管 種	
内外ビニール被覆鋼管	SP
ビニール被覆鋼管	LP
ヒューム管	HP
塩化ビニール管 (薄)	VU
陶管	EP
フラッシュパイプ	FP
強化プラスチック複合管	FRP
塩化ビニール管 (厚)	VP
ステンレス管	SU
コンクリート管	CP
ダクタイル鋳鉄管	DIP

11-3-4

11-4-4

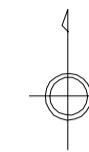


この地図は三重県市町総合事務組合管理者の承認を得て、同組合所管の「2017 三重県共有デジタル地図 (数値地形図 2500 (道路線 1000))」を使用し、調整したものである。(承認番号: 三総地第 141 号)
本成果を複製あるいは使用して地図を調整する場合は、同組合の承認を必要とする。

東員町下水道施設平面図




11-4-1		11-5-1
11-4-3	11-4-4	11-5-3
	12-4-2	12-5-1



凡 例

マンホール	
0号マンホール	○
1号マンホール	●
2号マンホール	○
3号マンホール	◎
4号マンホール	⊙
特2号マンホール	○
Y号マンホール	⊕
A1マンホール	⊗
樹・蓋	
汚水樹 (強化ビニール蓋)	⊕
汚水樹 (鉄蓋)	●
汚水樹 (コンクリート蓋)	⊕
管 種	
内外ビニール被覆鋼管	SP
ビニール被覆鋼管	LP
ヒューム管	HP
塩化ビニール管 (薄)	VU
陶管	EP
フラッシュパイプ	FP
強化プラスチック複合管	FRP
塩化ビニール管 (厚)	VP
ステンレス管	SU
コンクリート管	CP
ダクタイル鋳鉄管	DIP



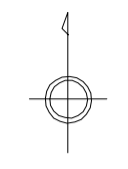
この地図は三豊県市町総合事務組合管理者の承認を得て、同組合所管の「2017三豊県共有デジタル地図(数値地形図2500(道路線1000))」を使用し、調整したものである。(承認番号:三豊地第141号)
本成果を複製あるいは使用して地図を調整する場合は、同組合の承認を必要とする。

東員町下水道施設平面図

10-5-3



10-4-4	10-5-3	10-5-4
	11-5-1	11-5-2
11-4-4	11-5-3	11-5-4



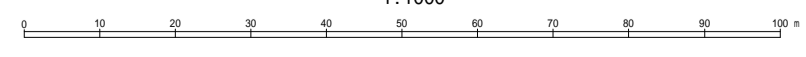
凡 例

マンホール	
0号マンホール	○
1号マンホール	●
2号マンホール	○
3号マンホール	◎
4号マンホール	⊙
特2号マンホール	○
Y号マンホール	⊕
A1マンホール	⊗
樹・蓋	
汚水樹 (強化ビニール蓋)	○
汚水樹 (鉄蓋)	●
汚水樹 (コンクリート蓋)	⊙
管 種	
内外ビニール被覆鋼管	SP
ビニール被覆鋼管	LP
ヒューム管	HP
塩化ビニール管 (薄)	VU
陶管	EP
フラッシュパイプ	FP
強化プラスチック複合管	FRP
塩化ビニール管 (厚)	VP
ステンレス管	SU
コンクリート管	CP
ダクタイル鋳鉄管	DIP

11-5-2

11-5-3

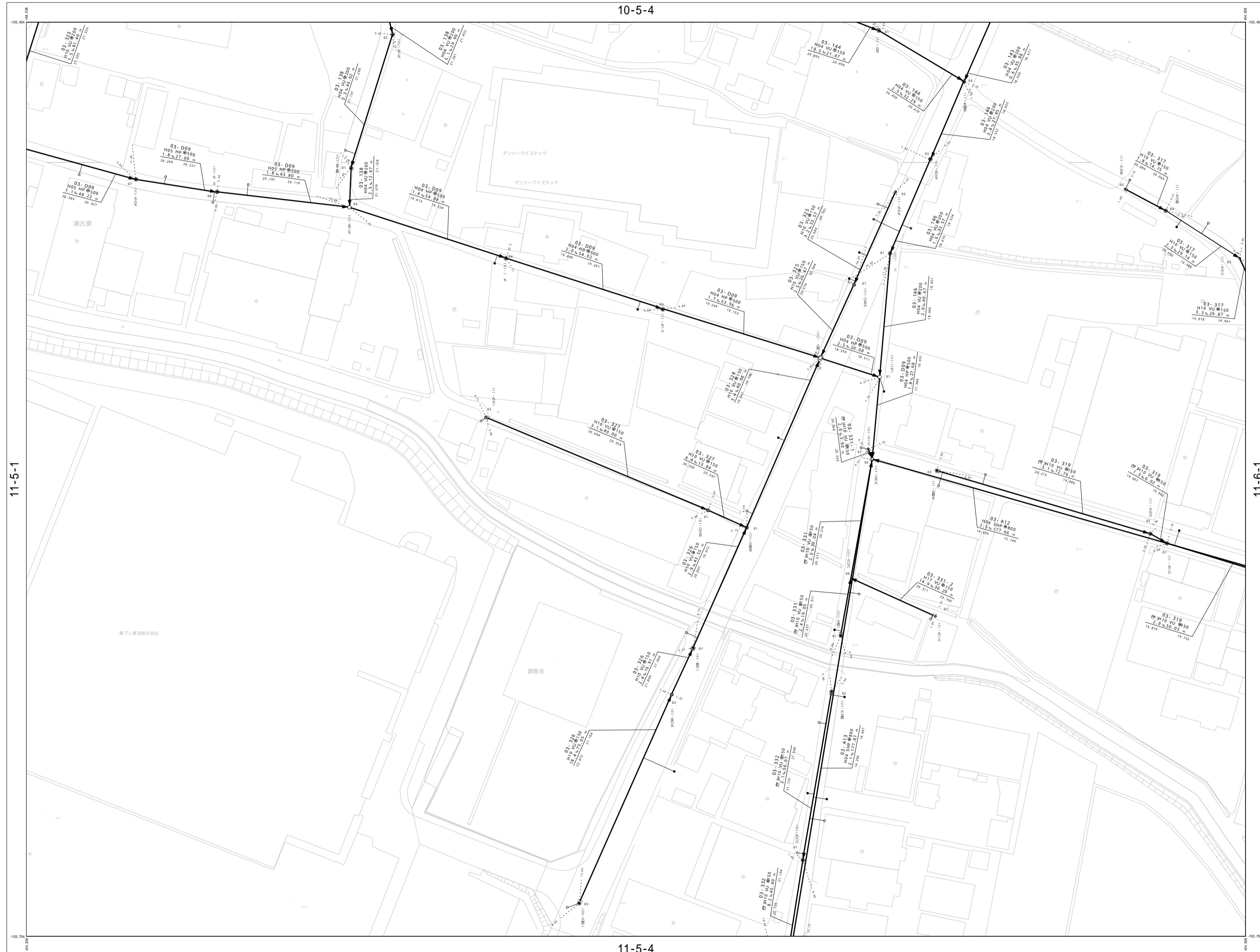
1:1000



東 員 町
この地図は三重県市町総合事務組合管理者の承認を得て、同組合所管の「2017 三重県共有デジタル地図 (数値地形図 2500 (道路線 1000))」を使用し、調整したものである。(承認番号: 三総地第 141 号)
本成果を複製あるいは使用して地図を調整する場合は、同組合の承認を必要とする。

東員町下水道施設平面図

10-5-4



10-5-3	10-5-4	10-6-3
11-5-1	11-5-2	11-6-1
11-5-3	11-5-4	11-6-3



凡 例

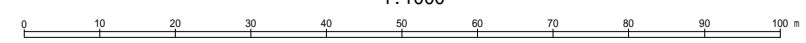
マンホール	
0号マンホール	○
1号マンホール	●
2号マンホール	○
3号マンホール	◎
4号マンホール	⊙
特2号マンホール	○
Y号マンホール	⊖
A1マンホール	⊕
構 造	
汚水樹(強化ビニール蓋)	⊕
汚水樹(鉄蓋)	●
汚水樹(コンクリート蓋)	⊕
管 種	
内外ビニール被覆鋼管	SP
ビニール被覆鋼管	LP
ヒューム管	HP
塩化ビニール管(薄)	VU
陶管	EP
フラッシュパイプ	FP
強化プラスチック複合管	FRP
塩化ビニール管(厚)	VP
ステンレス管	SU
コンクリート管	CP
ダクタイル鋳鉄管	DIP

11-5-1

11-6-1

11-5-4

1:1000

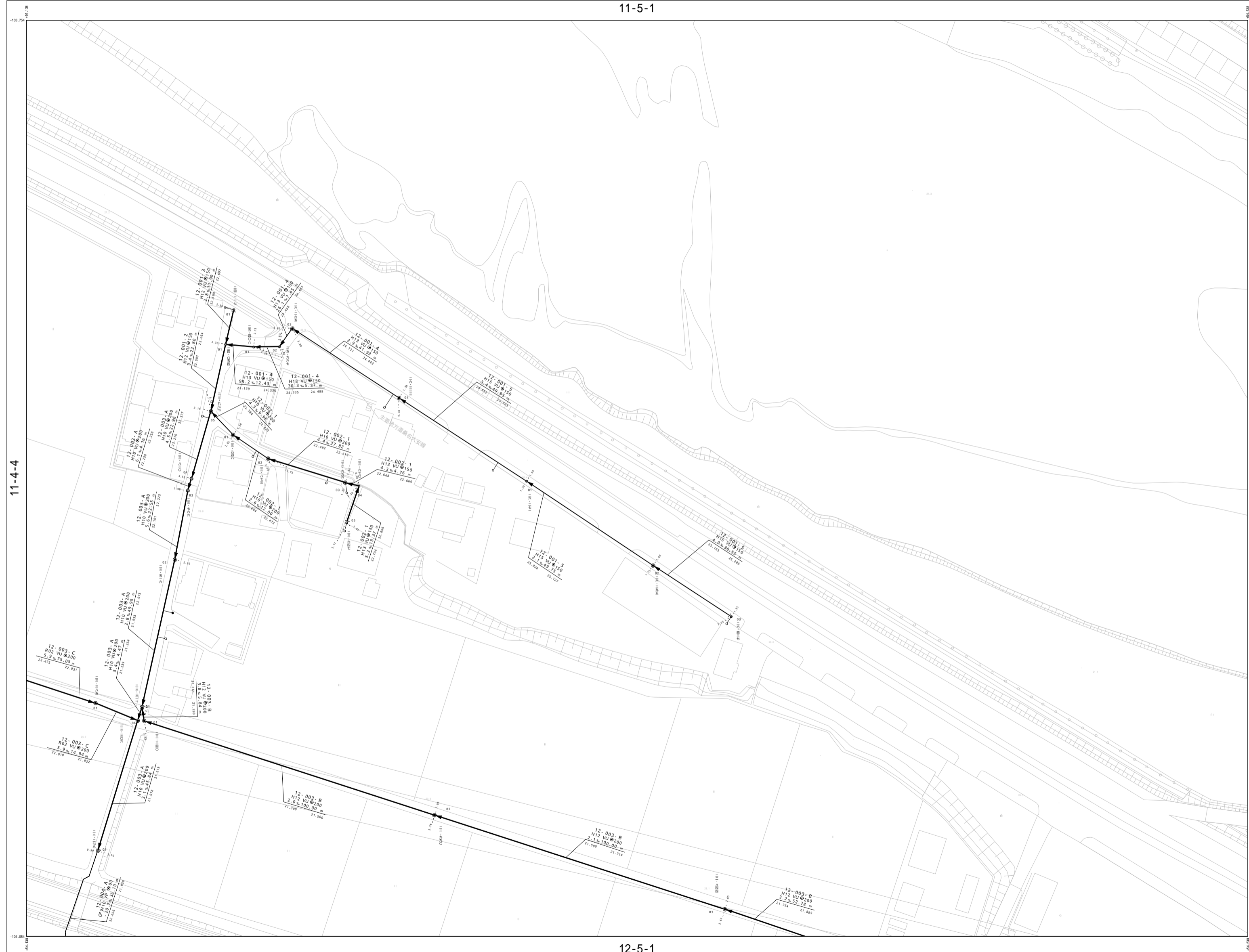


この地図は三豊県市町総合事務組合管理者の承認を得て、同組合所管の「2017三豊県共有デジタル地図(数値地形図2500(道路線1000))」を使用し、調整したものである。(承認番号:三豊地第141号)
 本成果を複製あるいは使用して地図を調整する場合は、同組合の承認を必要とする。

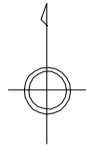
東 員 町

東員町下水道施設平面図

11-5-1



	11-5-1	11-5-2
11-4-4	11-5-3	11-5-4
12-4-2	12-5-1	12-5-2



凡 例

マンホール	
0号マンホール	○
1号マンホール	●
2号マンホール	○
3号マンホール	◎
4号マンホール	⊙
特2号マンホール	○
Y号マンホール	⊖
A1マンホール	⊕
樹・蓋	
汚水樹 (強化ビニル蓋)	○
汚水樹 (鉄蓋)	●
汚水樹 (コンクリート蓋)	⊙
管 種	
内外ビニル被覆鋼管	SP
ビニル被覆鋼管	LP
ヒューム管	HP
塩化ビニル管 (薄)	VU
陶管	EP
フラッシュパイプ	FP
強化プラスチック複合管	FRP
塩化ビニル管 (厚)	VP
ステンレス管	SU
コンクリート管	CP
ダクタイル鉄管	DIP

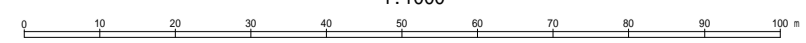
11-4-4

11-5-4

12-5-1

11-5-3

1:1000

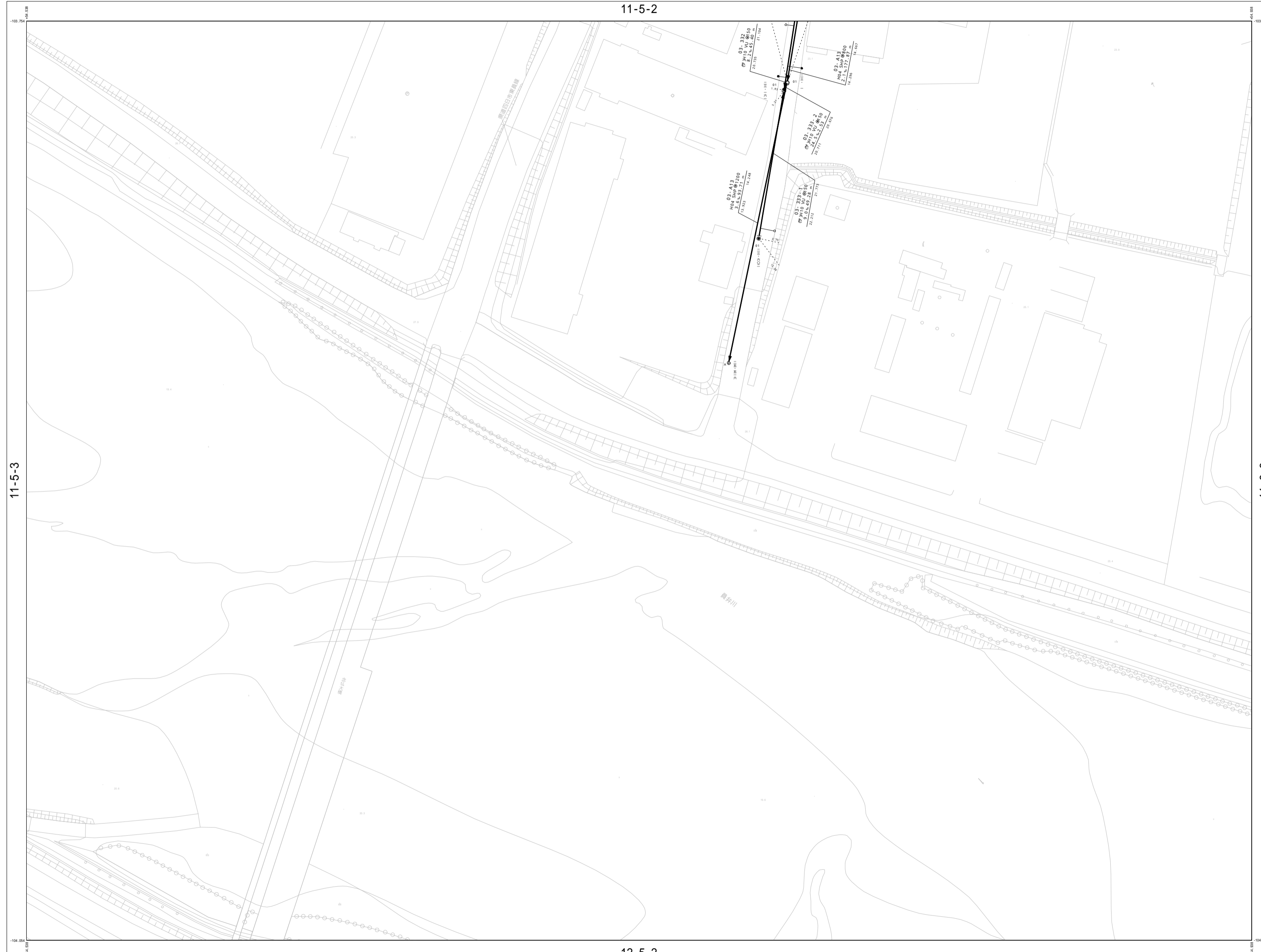


この地図は三重県市町総合事務組合管理者の承認を得て、同組合所管の「2017 三重県共有デジタル地図 (数値地形図 2500 (道路線 1000))」を使用し、調整したものである。(承認番号: 三総地第 141 号)
 本成果を複製あるいは使用して地図を調整する場合は、同組合の承認を必要とする。

東 員 町

東員町下水道施設平面図

11-5-2

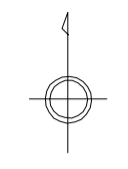


11-5-3

11-6-3

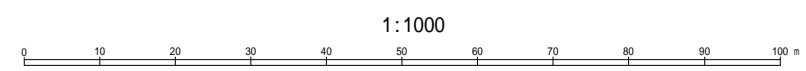
12-5-2

11-5-1	11-5-2	11-6-1
11-5-3	11-5-4	11-6-3
12-5-1	12-5-2	



凡 例

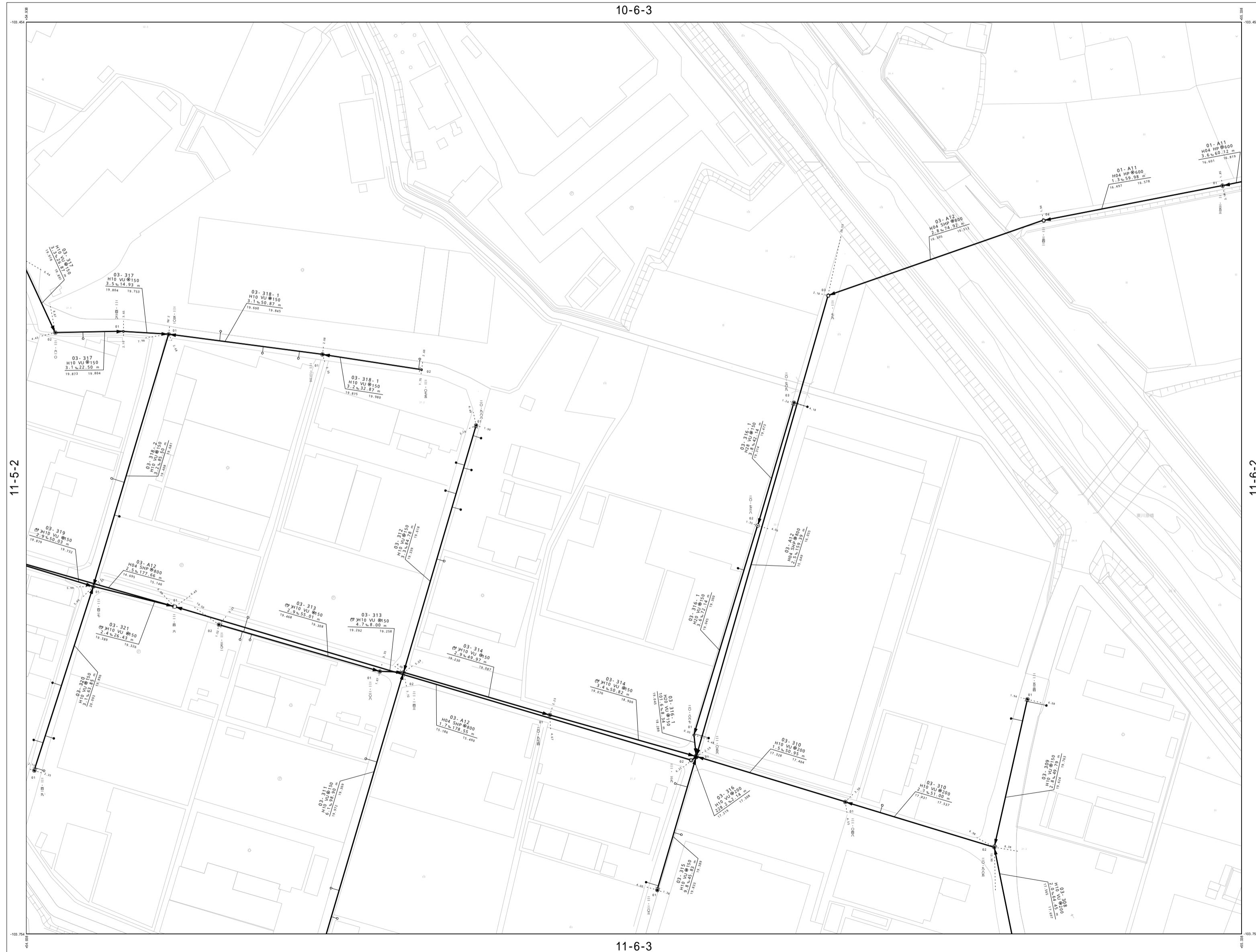
マンホール	
0号マンホール	○
1号マンホール	●
2号マンホール	○
3号マンホール	◎
4号マンホール	⊙
特2号マンホール	○
Y号マンホール	⊕
A1マンホール	⊗
樹・蓋	
汚水樹 (強化ビニール蓋)	○
汚水樹 (鉄蓋)	●
汚水樹 (コンクリート蓋)	⊙
管 種	
内外ビニール被覆鋼管	SP
ビニール被覆鋼管	LP
ヒューム管	HP
塩化ビニール管 (薄)	VU
陶管	EP
フラッシュパイプ	FP
強化プラスチック複合管	FRP
塩化ビニール管 (厚)	VP
ステンレス管	SU
コンクリート管	CP
ダクタイル鑄鉄管	DIP



この地図は三豊県市町総合事務組合管理者の承認を得て、同組合所管の「2017三豊県共有デジタル地図(数値地形図2500(道路線1000))」を使用し、調整したものである。(承認番号:三豊地第141号)
 本成果を複製あるいは使用して地図を調整する場合は、同組合の承認を必要とする。

東員町下水道施設平面図

10-6-3



10-5-4	10-6-3	10-6-4
11-5-2	11-6-1	11-6-2
11-5-4	11-6-3	11-6-4



凡 例

マンホール	
0号マンホール	○
1号マンホール	●
2号マンホール	○
3号マンホール	◎
4号マンホール	⊙
特2号マンホール	○
Y号マンホール	⊖
A1マンホール	⊕
樹・蓋	
汚水樹 (強化ビニル蓋)	⊕
汚水樹 (鉄蓋)	●
汚水樹 (コンクリート蓋)	⊕
管 種	
内外ビニル被覆鋼管	SP
ビニル被覆鋼管	LP
ヒューム管	HP
塩化ビニル管 (薄)	VU
陶管	EP
フラッシュパイプ	FP
強化プラスチック複合管	FRP
塩化ビニル管 (厚)	VP
ステンレス管	SU
コンクリート管	CP
ダクタイル鑄鉄管	DIP

11-6-3



この地図は三重県市町総合事務組合管理者の承認を得て、同組合所管の「2017 三重県共有デジタル地図 (数値地形図 2500 (道路線 1000))」を使用し、調整したものである。(承認番号: 三総地第 141 号)
本成果を複製あるいは使用して地図を調整する場合は、同組合の承認を必要とする。

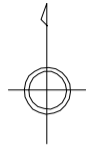
東 員 町

東員町下水道施設平面図

10-6-4



10-6-3	10-6-4	
11-6-1	11-6-2	
11-6-3	11-6-4	



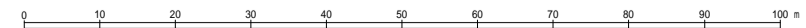
凡 例

マンホール	
0号マンホール	○
1号マンホール	●
2号マンホール	○
3号マンホール	◎
4号マンホール	⊙
特2号マンホール	○
Y号マンホール	⊕
A1マンホール	⊗
樹・蓋	
汚水樹 (強化ビニール蓋)	○—
汚水樹 (鉄蓋)	●—
汚水樹 (コンクリート蓋)	●—
管 種	
内外ビニール被覆鋼管	SP
ビニール被覆鋼管	LP
ヒューム管	HP
塩化ビニール管 (薄)	VU
陶管	EP
フラッシュパイプ	FP
強化プラスチック複合管	FRP
塩化ビニール管 (厚)	VP
ステンレス管	SU
コンクリート管	CP
ダクタイル鑄鉄管	DIP

11-6-1

11-6-4

1:1000

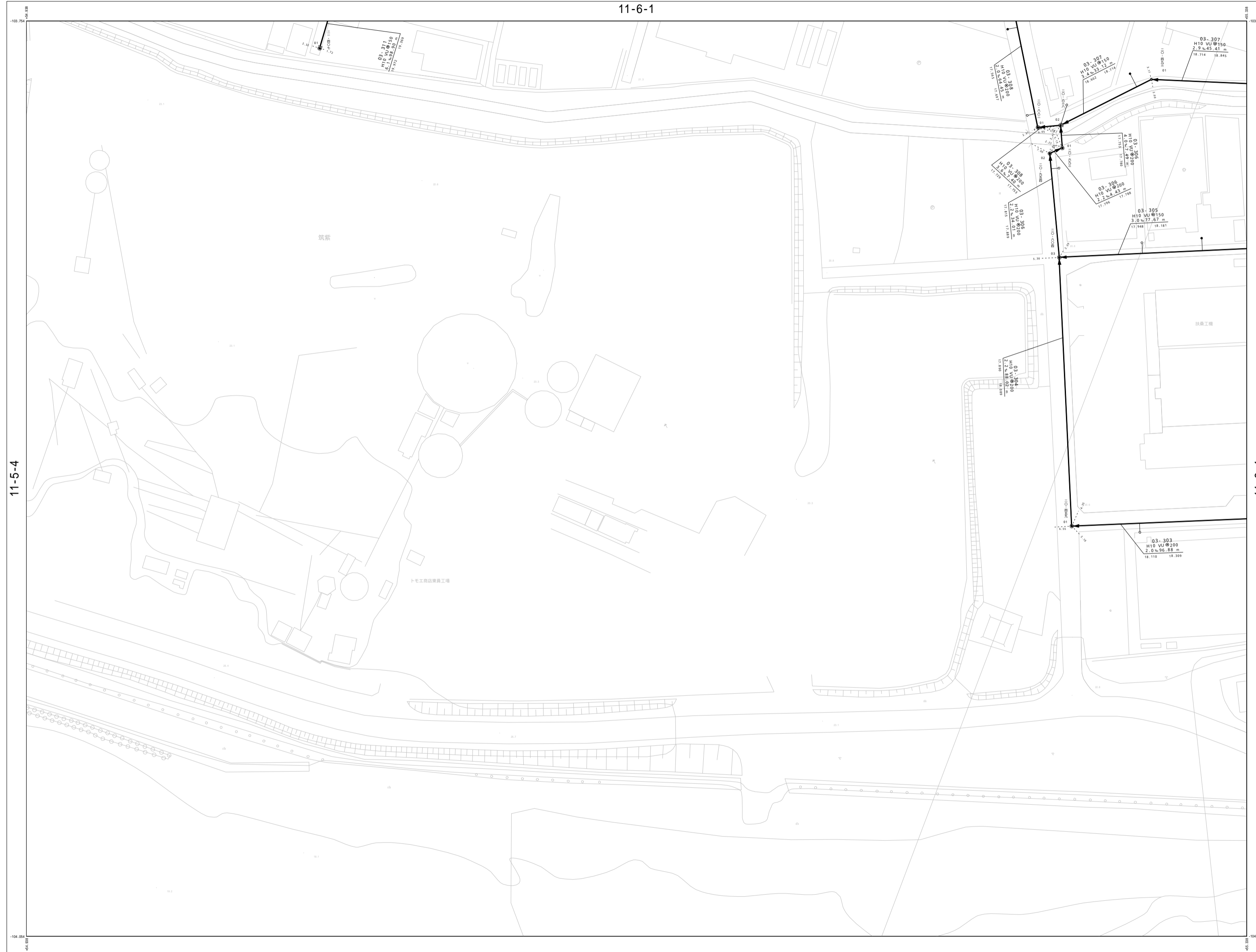


この地図は三豊県市町総合事務組合管理者の承認を得て、同組合所管の「2017三豊県共有デジタル地図(数値地形図2500(道路線1000))」を使用し、調整したものである。(承認番号:三豊地第141号)
 本成果を複製あるいは使用して地図を調整する場合は、同組合の承認を必要とする。

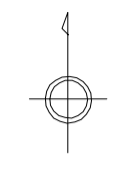
東 員 町

東員町下水道施設平面図

11-6-1



11-5-2	11-6-1	11-6-2
11-5-4	11-6-3	11-6-4
12-5-2		

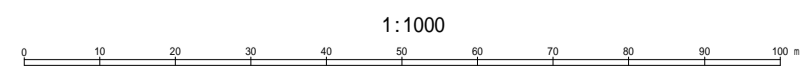


凡 例

マンホール	
0号マンホール	○
1号マンホール	●
2号マンホール	○
3号マンホール	◎
4号マンホール	⊙
特2号マンホール	○
Y号マンホール	⊖
A1マンホール	⊕
樹・蓋	
汚水樹 (強化ビニール蓋)	○
汚水樹 (鉄蓋)	●
汚水樹 (コンクリート蓋)	⊙
管 種	
内外ビニール被覆鋼管	SP
ビニール被覆鋼管	LP
ヒューム管	HP
塩化ビニール管 (薄)	VU
陶管	EP
フラッシュパイプ	FP
強化プラスチック複合管	FRP
塩化ビニール管 (厚)	VP
ステンレス管	SU
コンクリート管	CP
ダクタイル鑄鉄管	DIP

11-5-4

11-6-4

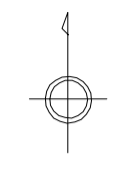


この地図は三豊県市町組合事務組合管理者の承認を得て、同組合所管の「2017三豊県共有デジタル地図(数値地形図2500(道路線1000))」を使用し、調整したものである。(承認番号:三豊地第141号)
 本成果を複製あるいは使用して地図を調整する場合は、同組合の承認を必要とする。

東 員 町



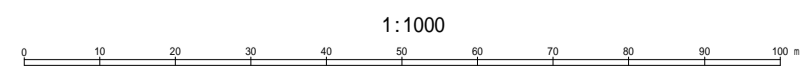
11-6-1	11-6-2
11-6-3	11-6-4



凡 例

マンホール	
0号マンホール	○
1号マンホール	●
2号マンホール	○
3号マンホール	◎
4号マンホール	⊙
特2号マンホール	○
Y号マンホール	⊕
A1マンホール	⊗
樹・蓋	
汚水樹 (強化ビニール蓋)	○
汚水樹 (鉄蓋)	●
汚水樹 (コンクリート蓋)	●
管 種	
内外ビニール被覆鋼管	SP
ビニール被覆鋼管	LP
ヒューム管	HP
塩化ビニール管 (薄)	VU
陶管	EP
フラッシュパイプ	FP
強化プラスチック複合管	FRP
塩化ビニール管 (厚)	VP
ステンレス管	SU
コンクリート管	CP
ダクタイル鑄鉄管	DIP

11-6-3



この地図は三重県市町総合事務組合管理者の承認を得て、同組合所管の「2017三重県共有デジタル地図(数値地形図2500(道路線1000))」を使用し、調整したものである。(承認番号:三総地第141号)
本成果を複製あるいは使用して地図を調整する場合は、同組合の承認を必要とする。