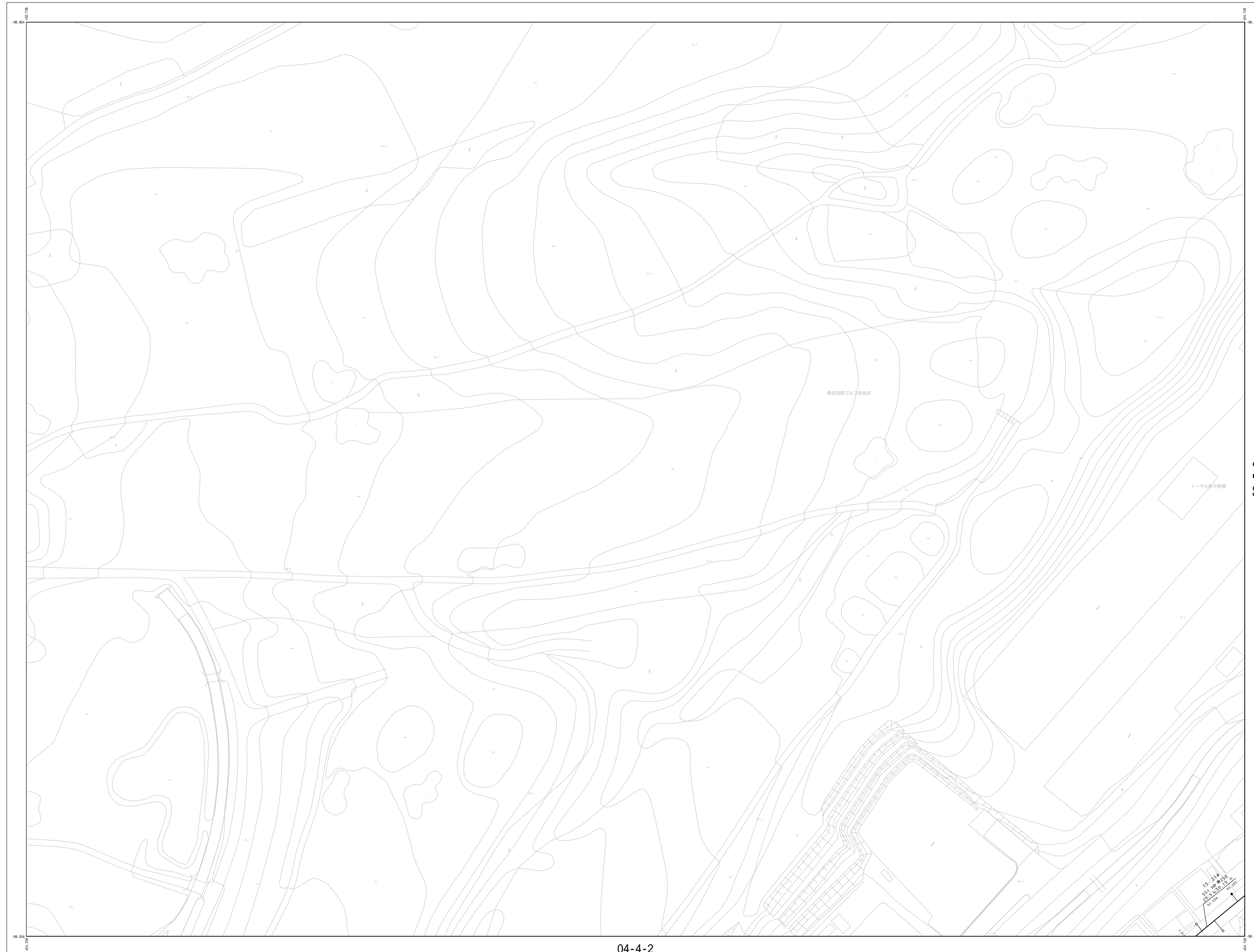
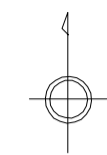


東員町下水道施設平面図



		03-5-1
	03-4-4	03-5-3
04-4-1	04-4-2	04-5-1

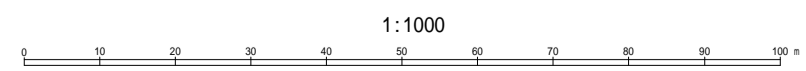


凡 例

マンホール	
0号マンホール	○
1号マンホール	●
2号マンホール	○
3号マンホール	◎
4号マンホール	⊙
特2号マンホール	○
Y号マンホール	⊕
A1マンホール	⊗
樹・蓋	
汚水樹 (塩化ビニル蓋)	○
汚水樹 (鉄蓋)	●
汚水樹 (コンクリート蓋)	⊙
管 種	
内外ビニル被覆鋼管	SP
ビニル被覆鋼管	LP
ヒューム管	HP
塩化ビニル管 (薄)	VU
陶管	EP
フラッシュパイプ	FP
強化プラスチック複合管	FRP
塩化ビニル管 (厚)	VP
ステンレス管	SU
コンクリート管	CP
ダクタイル鋳鉄管	DIP

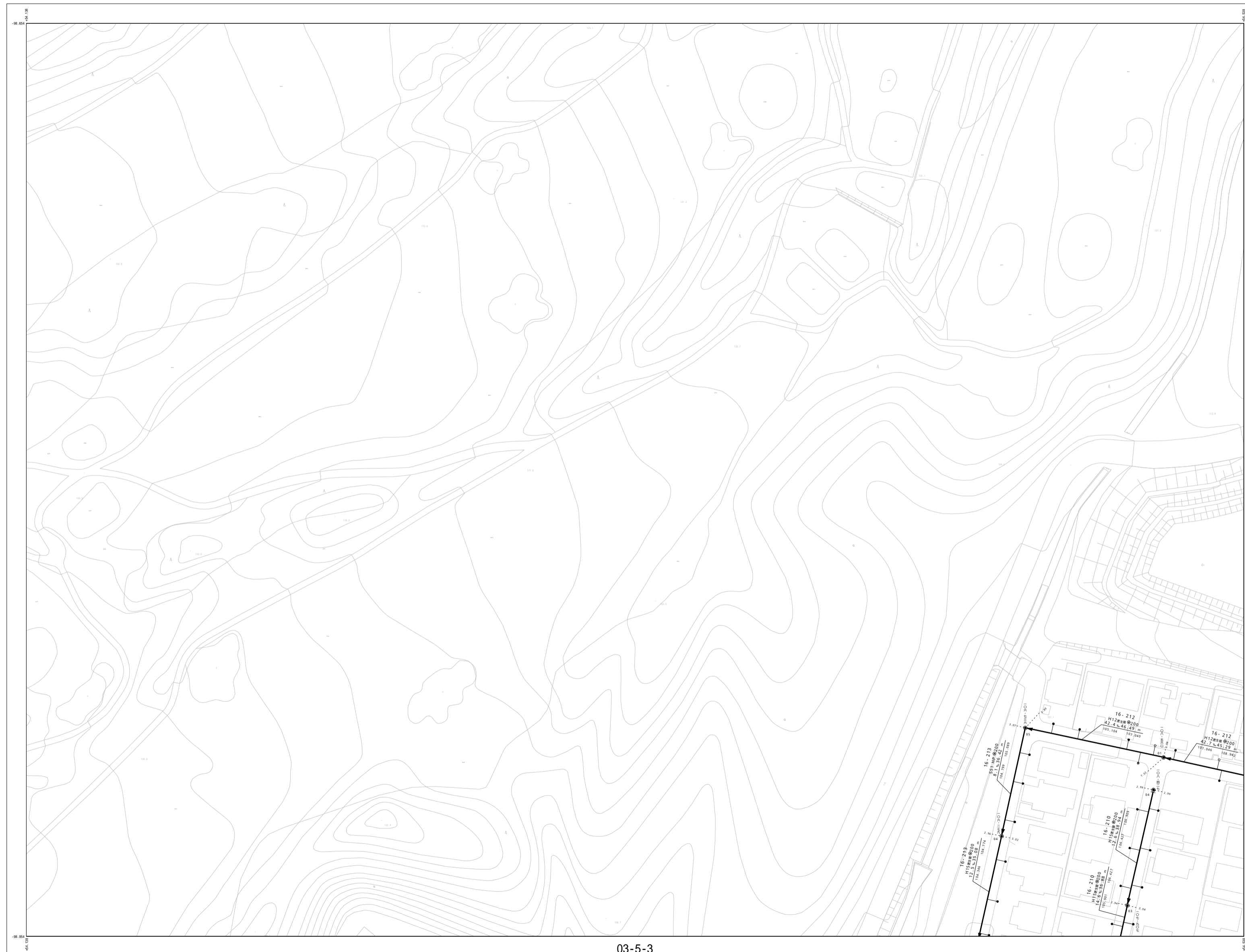
04-4-2

東員町

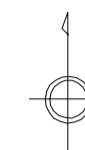


この地図は三豊県市町総合事務組合管理者の承認を得て、同組合所管の「2017三豊県共有デジタル地図(数値地形図2500(道路線1000))」を使用し、調整したものである。(承認番号:三豊地第141号)
 本成果を複製あるいは使用して地図を調整する場合は、同組合の承認を必要とする。

東員町下水道施設平面図

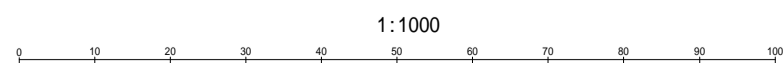


	03-5-1	03-5-2
03-4-4	03-5-3	03-5-4



凡 例

マンホール	
0号マンホール	○
1号マンホール	●
2号マンホール	○
3号マンホール	◎
4号マンホール	◎
特2号マンホール	○
Y号マンホール	⊙
A1マンホール	⊙
樹・蓋	
汚水樹 (強化ビニル蓋)	○
汚水樹 (鉄蓋)	●
汚水樹 (コンクリート蓋)	●
管 種	
内外ビニル被覆鋼管	SP
ビニル被覆鋼管	LP
ヒューム管	HP
塩化ビニル管 (薄)	VU
陶管	EP
フラッシュパイプ	FP
強化プラスチック複合管	FRP
塩化ビニル管 (厚)	VP
ステンレス管	SU
コンクリート管	CP
ダクタイル鋳鉄管	DIP

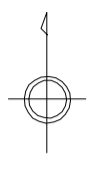


この地図は三豊県市町総合事務組合管理者の承認を得て、同組合所管の「2017三豊県共有デジタル地図(数値地形図2500(道路線1000))」を使用し、調整したものである。(承認番号:三豊地第141号)
 本成果を複製あるいは使用して地図を調整する場合は、同組合の承認を必要とする。

東員町下水道施設平面図



03-5-1	03-5-2
03-5-3	03-5-4



凡 例

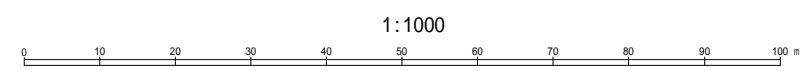
マンホール	
0号マンホール	○
1号マンホール	●
2号マンホール	○
3号マンホール	◎
4号マンホール	⊙
特2号マンホール	○
Y号マンホール	⊕
A1マンホール	⊗
樹・蓋	
汚水樹 (強化ビニール蓋)	⊙
汚水樹 (鉄蓋)	●
汚水樹 (コンクリート蓋)	⊙
管 種	
内外ビニール被覆鋼管	SP
ビニール被覆鋼管	LP
ヒューム管	HP
塩化ビニール管 (薄)	VU
陶管	EP
フラッシュパイプ	FP
強化プラスチック複合管	FRP
塩化ビニール管 (厚)	VP
ステンレス管	SU
コンクリート管	CP
ダクタイル鑄鉄管	DIP

03-5-1

03-5-4

03-5-2

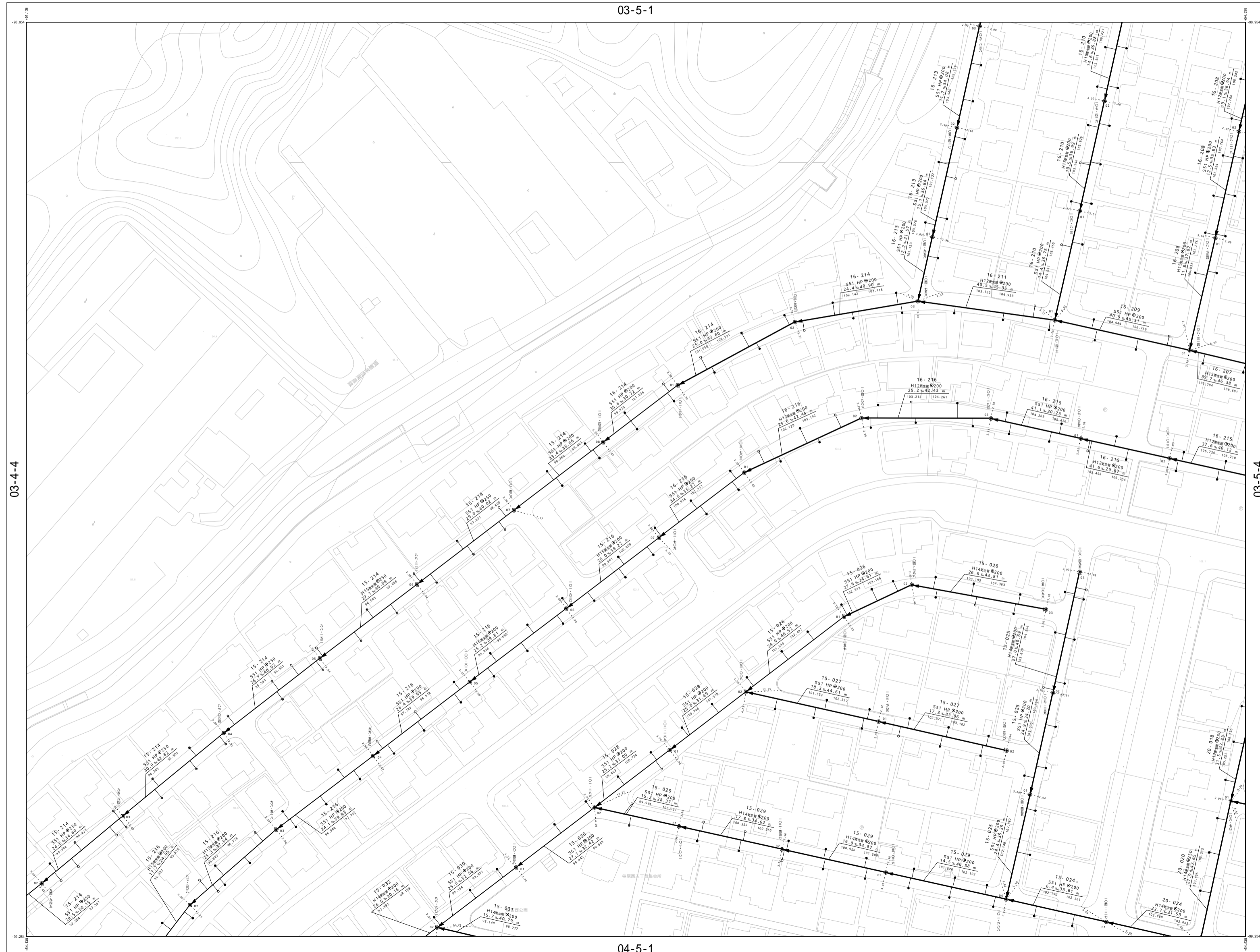
東 員 町



この地図は三重県市町総合事務組合管理者の承認を得て、同組合所管の「2017三重県共有デジタル地図(数値地形図2500(道路線1000))」を使用し、調整したものである。(承認番号:三総地第141号)
 本成果を複製あるいは使用して地図を調整する場合は、同組合の承認を必要とする。

東員町下水道施設平面図

03-5-1



	03-5-1	03-5-2
03-4-4	03-5-3	03-5-4
04-4-2	04-5-1	04-5-2



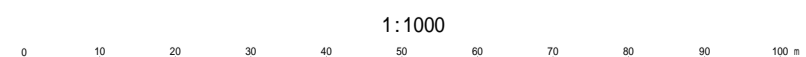
凡 例

マンホール	
0号マンホール	○
1号マンホール	●
2号マンホール	○
3号マンホール	◎
4号マンホール	⊙
特2号マンホール	○
Y号マンホール	⊙
A1マンホール	⊙
樹・蓋	
汚水樹 (強化ビニール蓋)	⊙
汚水樹 (鉄蓋)	●
汚水樹 (コンクリート蓋)	⊙
管 種	
内外ビニール被覆鋼管	SP
ビニール被覆鋼管	LP
ヒューム管	HP
塩化ビニール管 (薄)	VU
陶管	EP
フラッシュパイプ	FP
強化プラスチック複合管	FRP
塩化ビニール管 (厚)	VP
ステンレス管	SU
コンクリート管	CP
ダクタイル鉄管	DIP

03-4-4

03-5-4

04-5-1



この地図は三重県市町総合事務組合管理者の承認を得て、同組合所管の「2017 三重県共有デジタル地図 (数値地形図 2500 (道路線 1000))」を使用し、調整したものである。(承認番号: 三総地第 141 号)
 本成果を複製あるいは使用して地図を調整する場合は、同組合の承認を必要とする。

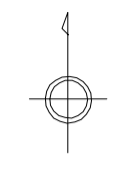
東 員 町

東員町下水道施設平面図

03-5-2



03-5-1	03-5-2
03-5-3	03-5-4
04-5-1	04-5-2
04-5-1	04-5-2
04-5-1	04-5-1



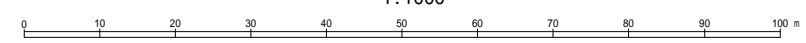
凡 例

マンホール	
0号マンホール	○
1号マンホール	●
2号マンホール	○
3号マンホール	◎
4号マンホール	⊙
特2号マンホール	○
Y号マンホール	⊕
A1マンホール	⊗
樹・蓋	
汚水樹(強化ビニル蓋)	⊕
汚水樹(鉄蓋)	●
汚水樹(コンクリート蓋)	⊙
管 種	
内外ビニル被覆鋼管	SP
ビニル被覆鋼管	LP
ビュム管	HP
塩化ビニル管(薄)	VU
陶管	EP
フラッシュパイプ	FP
強化プラスチック複合管	FRP
塩化ビニル管(厚)	VP
ステンレス管	SU
コンクリート管	CP
ダクタイル鋳鉄管	DIP

03-5-3

04-5-2

1:1000



この地図は三重県市町総合事務組合管理者の承認を得て、同組合所管の「2017三重県共有デジタル地図(数値地形図2500(道路線1000))」を使用し、調整したものである。(承認番号:三総合地第141号)
 本成果を複製あるいは使用して地図を調整する場合は、同組合の承認を必要とする。

東 員 町