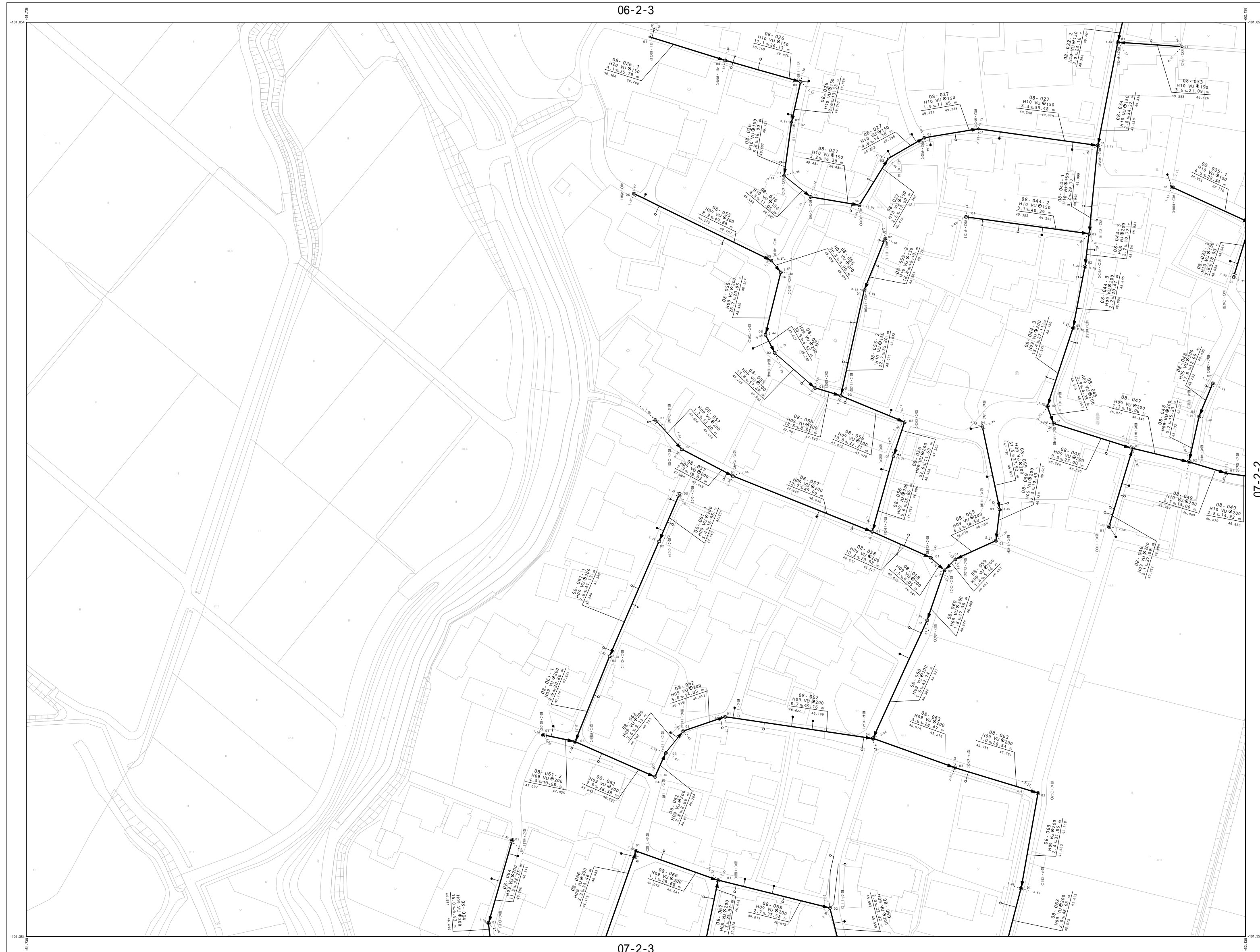


# 東員町下水道施設平面図

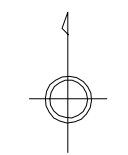
06-2-3

07-2-2

07-2-3



06-2-3	06-2-4
07-2-1	07-2-2
07-2-3	07-2-4



### 凡 例

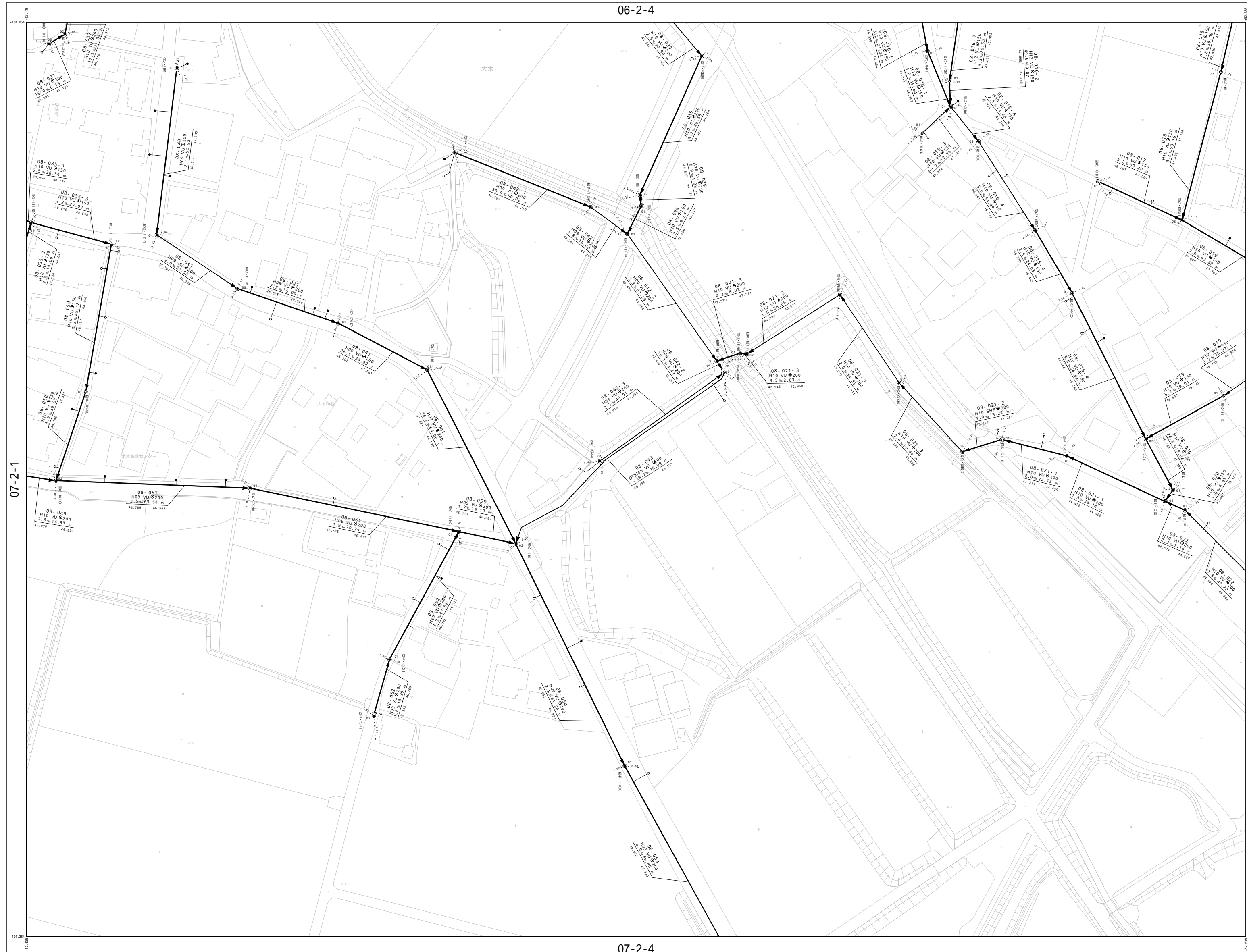
マンホール	
0号マンホール	○
1号マンホール	●
2号マンホール	○
3号マンホール	◎
4号マンホール	⊙
特2号マンホール	○
Y号マンホール	⊖
A1マンホール	⊕
樹・蓋	
汚水樹 (強化ビニール蓋)	⊕
汚水樹 (鉄蓋)	●
汚水樹 (コンクリート蓋)	⊕
管 種	
内外ビニール被覆鋼管	SP
ビニール被覆鋼管	LP
ヒューム管	HP
塩化ビニール管 (薄)	VU
陶管	EP
フラッシュパイプ	FP
強化プラスチック複合管	FRP
塩化ビニール管 (厚)	VP
ステンレス管	SU
コンクリート管	CP
ダクタイル鋳鉄管	DIP

この地図は三重県市町総合事務組合管理者の承認を得て、同組合所管の「2017 三重県共有デジタル地図 (数値地形図 2500 (道路線 1000))」を使用し、調整したものである。(承認番号: 三総地第 141 号)  
 本成果を複製あるいは使用して地図を調整する場合は、同組合の承認を必要とする。

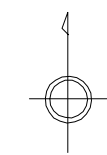


# 東員町下水道施設平面図

06-2-4



06-2-3	06-2-4	06-3-3
07-2-1	07-2-2	07-3-1
07-2-3	07-2-4	07-3-3



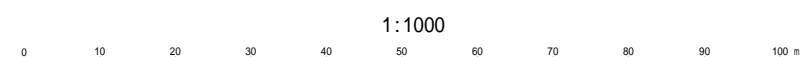
### 凡 例

マンホール	
0号マンホール	○
1号マンホール	●
2号マンホール	○
3号マンホール	◎
4号マンホール	⊙
特2号マンホール	○
Y号マンホール	⊕
A1マンホール	⊗
樹・蓋	
汚水樹 (強化ビニール蓋)	⊕
汚水樹 (鉄蓋)	●
汚水樹 (コンクリート蓋)	⊙
管 種	
内外ビニール被覆鋼管	SP
ビニール被覆鋼管	LP
ヒューム管	HP
塩化ビニール管 (薄)	VU
陶管	EP
フラッシュパイプ	FP
強化プラスチック複合管	FRP
塩化ビニール管 (厚)	VP
ステンレス管	SU
コンクリート管	CP
ダクタイル鋳鉄管	DIP

07-2-1

07-3-1

07-2-4

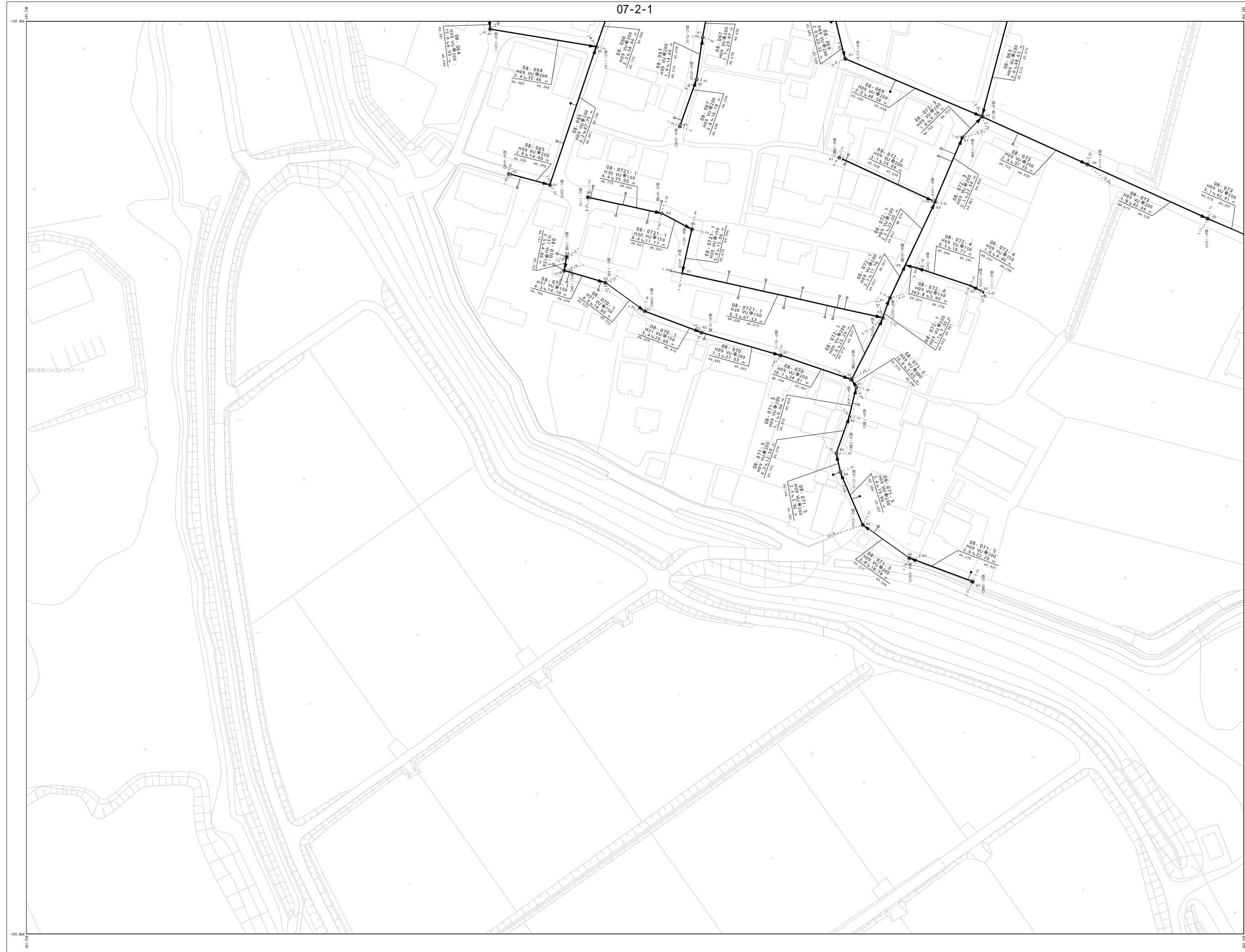


この地図は三豊県市町総合事務組合管理者の承認を得て、同組合所管の「2017三豊県共有デジタル地図(数値地形図2500(道路線1000))」を使用し、調整したものである。(承認番号:三豊地第141号)  
 本成果を複製あるいは使用して地図を調整する場合は、同組合の承認を必要とする。

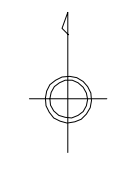
東員町

# 東員町下水道施設平面図

07-2-1



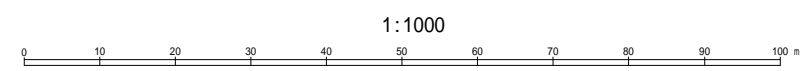
07-2-1	07-2-2
07-2-3	07-2-4
	08-2-2



### 凡 例

マンホール	
0号マンホール	○
1号マンホール	●
2号マンホール	○
3号マンホール	◎
4号マンホール	⊙
特2号マンホール	○
Y号マンホール	⊕
A1マンホール	⊗
樹・蓋	
汚水樹 (強化ビニル蓋)	⊕
汚水樹 (鉄蓋)	●
汚水樹 (コンクリート蓋)	⊙
管 種	
内外ビニル被覆銅管	SP
ビニル被覆銅管	LP
ヒューム管	HP
塩化ビニル管 (薄)	VU
陶管	EP
フラッシュパイプ	FP
強化プラスチック複合管	FRP
塩化ビニル管 (厚)	VP
ステンレス管	SU
コンクリート管	CP
ダクタイル鑄鉄管	DIP

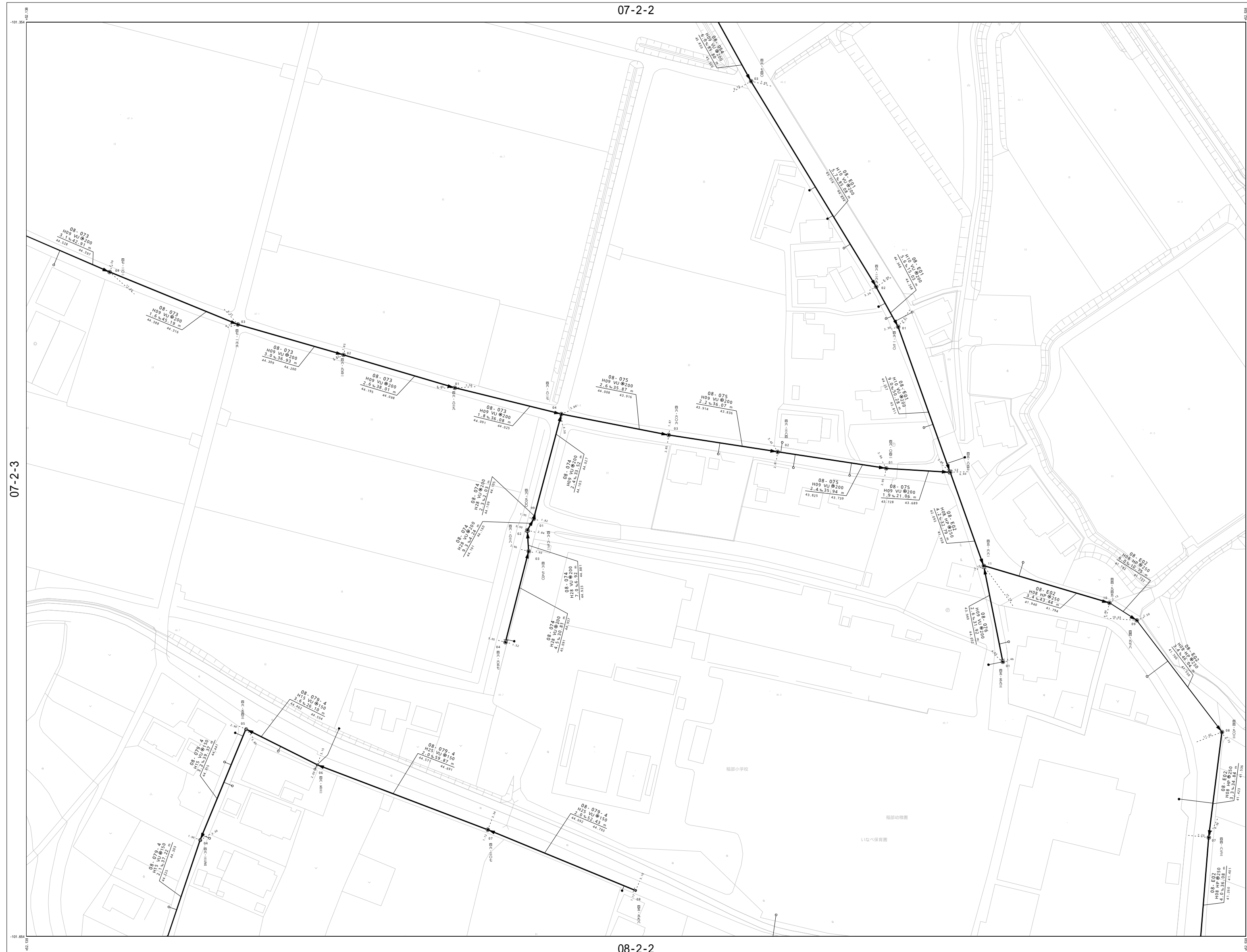
07-2-4



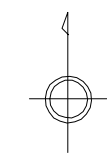
この地図は三豊県市町組合事務組合管理者の承認を得て、同組合所管の「2017三豊県共有デジタル地図(数値地形図2500(道路線1000))」を使用し、調整したものである。(承認番号:三豊地第141号)  
 本成果を複製あるいは使用して地図を調整する場合は、同組合の承認を必要とする。

# 東員町下水道施設平面図

07-2-2



07-2-1	07-2-2	07-3-1
07-2-3	07-2-4	07-3-3
	08-2-2	08-3-1



### 凡 例

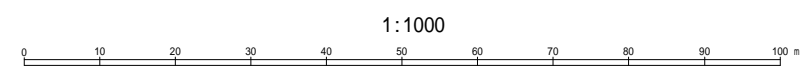
マンホール	
0号マンホール	○
1号マンホール	●
2号マンホール	○
3号マンホール	◎
4号マンホール	⊙
特2号マンホール	○
Y号マンホール	⊖
A1マンホール	⊕
樹・蓋	
汚水樹 (強化ビニール蓋)	⊕
汚水樹 (鉄蓋)	●
汚水樹 (コンクリート蓋)	⊕
管 種	
内外ビニール被覆鋼管	SP
ビニール被覆鋼管	LP
ヒューム管	HP
塩化ビニール管 (薄)	VU
陶管	EP
フラッシュパイプ	FP
強化プラスチック複合管	FRP
塩化ビニール管 (厚)	VP
ステンレス管	SU
コンクリート管	CP
ダクタイル鉄管	DIP

07-2-3

07-3-3

08-2-2

東 員 町



この地図は三豊県市町組合事務組合管理者の承認を得て、同組合所管の「2017三豊県共有デジタル地図(数値地形図2500(道路線1000))」を使用し、調整したものである。(承認番号:三豊地第141号)  
 本成果を複製あるいは使用して地図を調整する場合は、同組合の承認を必要とする。





06-2-4	06-3-3	06-3-4
07-2-2	07-3-1	07-3-2
07-2-4	07-3-3	07-3-4

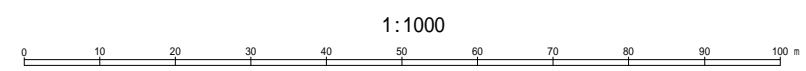


凡 例

マンホール	
0号マンホール	○
1号マンホール	●
2号マンホール	○
3号マンホール	◎
4号マンホール	◎
特2号マンホール	○
Y号マンホール	⊙
A1マンホール	⊙
樹・蓋	
汚水樹 (強化ビニール蓋)	⊙
汚水樹 (鉄蓋)	●
汚水樹 (コンクリート蓋)	●
管 種	
内外ビニール被覆鋼管	SP
ビニール被覆鋼管	LP
ヒューム管	HP
塩化ビニール管 (薄)	VU
陶管	EP
フラッシュパイプ	FP
強化プラスチック複合管	FRP
塩化ビニール管 (厚)	VP
ステンレス管	SU
コンクリート管	CP
ダクタイル鋳鉄管	DIP

07-2-2

07-3-2



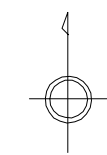
この地図は三重県市町総合事務組合管理者の承認を得て、同組合所管の「2017三重県共有デジタル地図(数値地形図2500(道路線1000))」を使用し、調整したものである。(承認番号:三総合地第141号)  
本成果を複製あるいは使用して地図を調整する場合は、同組合の承認を必要とする。

# 東員町下水道施設平面図

06-3-4



06-3-3	06-3-4	06-4-3
07-3-1	07-3-2	07-4-1
07-3-3	07-3-4	07-4-3



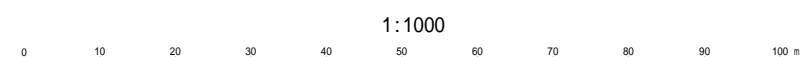
### 凡 例

マンホール	
0号マンホール	○
1号マンホール	●
2号マンホール	○
3号マンホール	◎
4号マンホール	⊙
特2号マンホール	○
Y号マンホール	⊖
A1マンホール	⊕
樹・蓋	
汚水樹 (強化ビニール蓋)	⊕
汚水樹 (鉄蓋)	●
汚水樹 (コンクリート蓋)	⊕
管 種	
内外ビニール被覆鋼管	SP
ビニール被覆鋼管	LP
ヒューム管	HP
塩化ビニール管 (薄)	VU
陶管	EP
フラッシュパイプ	FP
強化プラスチック複合管	FRP
塩化ビニール管 (厚)	VP
ステンレス管	SU
コンクリート管	CP
ダクタイル鉄管	DIP

07-3-1

07-4-1

07-3-4



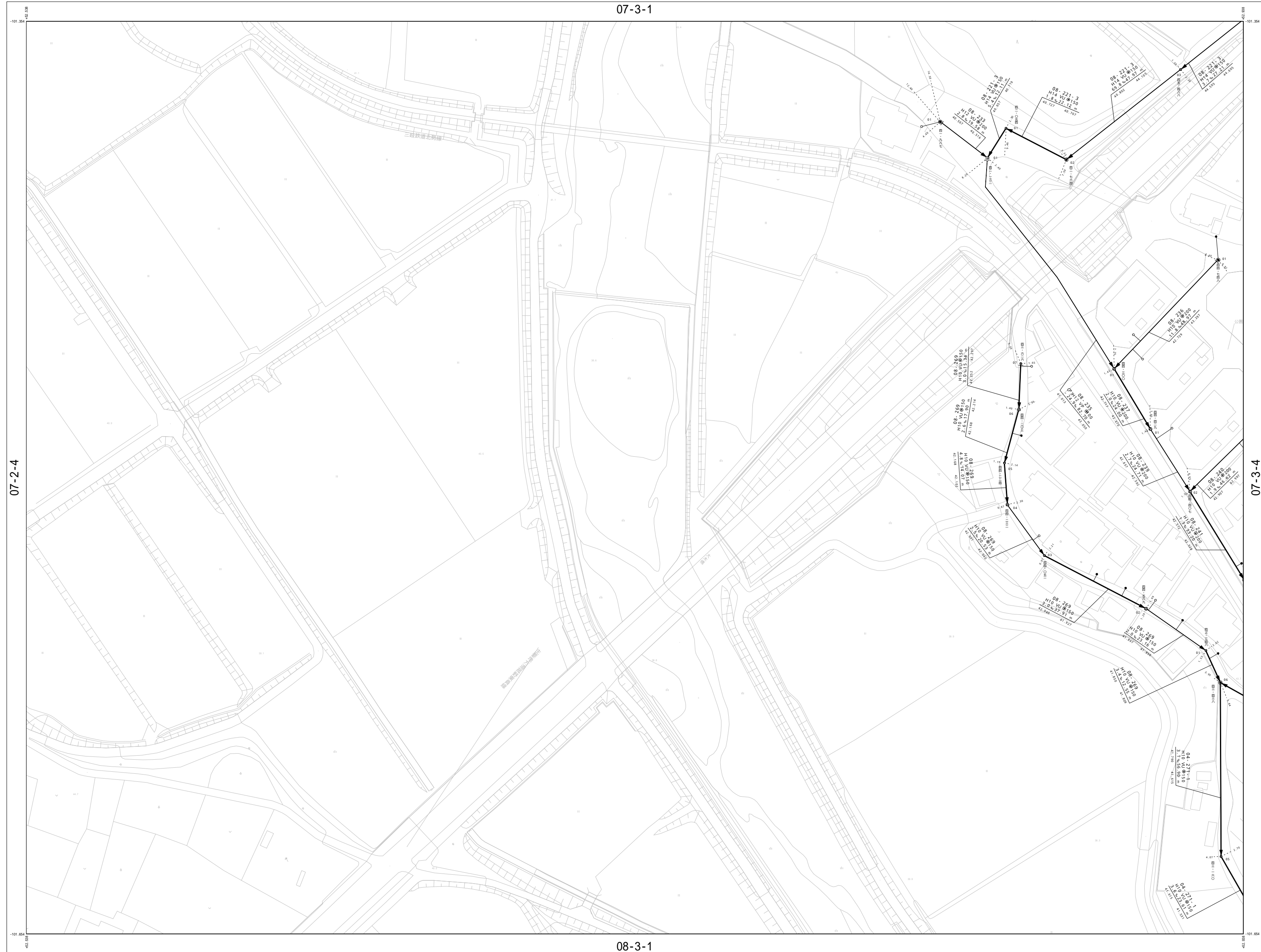
この地図は三重県市町総合事務組合管理者の承認を得て、同組合所管の「2017三重県共有デジタル地図(数値地形図2500(道路線1000))」を使用し、調整したものである。(承認番号:三総地第141号)

本成果を複製あるいは使用して地図を調整する場合は、同組合の承認を必要とする。

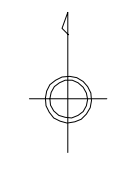
東 員 町

# 東員町下水道施設平面図

07-3-1



07-2-2	07-3-1	07-3-2
07-2-4	07-3-3	07-3-4
08-2-2	08-3-1	08-3-2



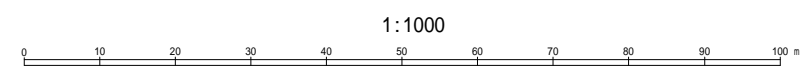
### 凡 例

マンホール	
0号マンホール	○
1号マンホール	●
2号マンホール	○
3号マンホール	◎
4号マンホール	⊙
特2号マンホール	○
Y号マンホール	⊖
A1マンホール	⊕
樹・蓋	
汚水樹 (強化ビニル蓋)	⊕
汚水樹 (鉄蓋)	●
汚水樹 (コンクリート蓋)	⊖
管 種	
内外ビニル被覆鋼管	SP
ビニル被覆鋼管	LP
ヒューム管	HP
塩化ビニル管 (薄)	VU
陶管	EP
フラッシュパイプ	FP
強化プラスチック複合管	FRP
塩化ビニル管 (厚)	VP
ステンレス管	SU
コンクリート管	CP
ダクタイル鋳鉄管	DIP

07-2-4

07-3-4

08-3-1

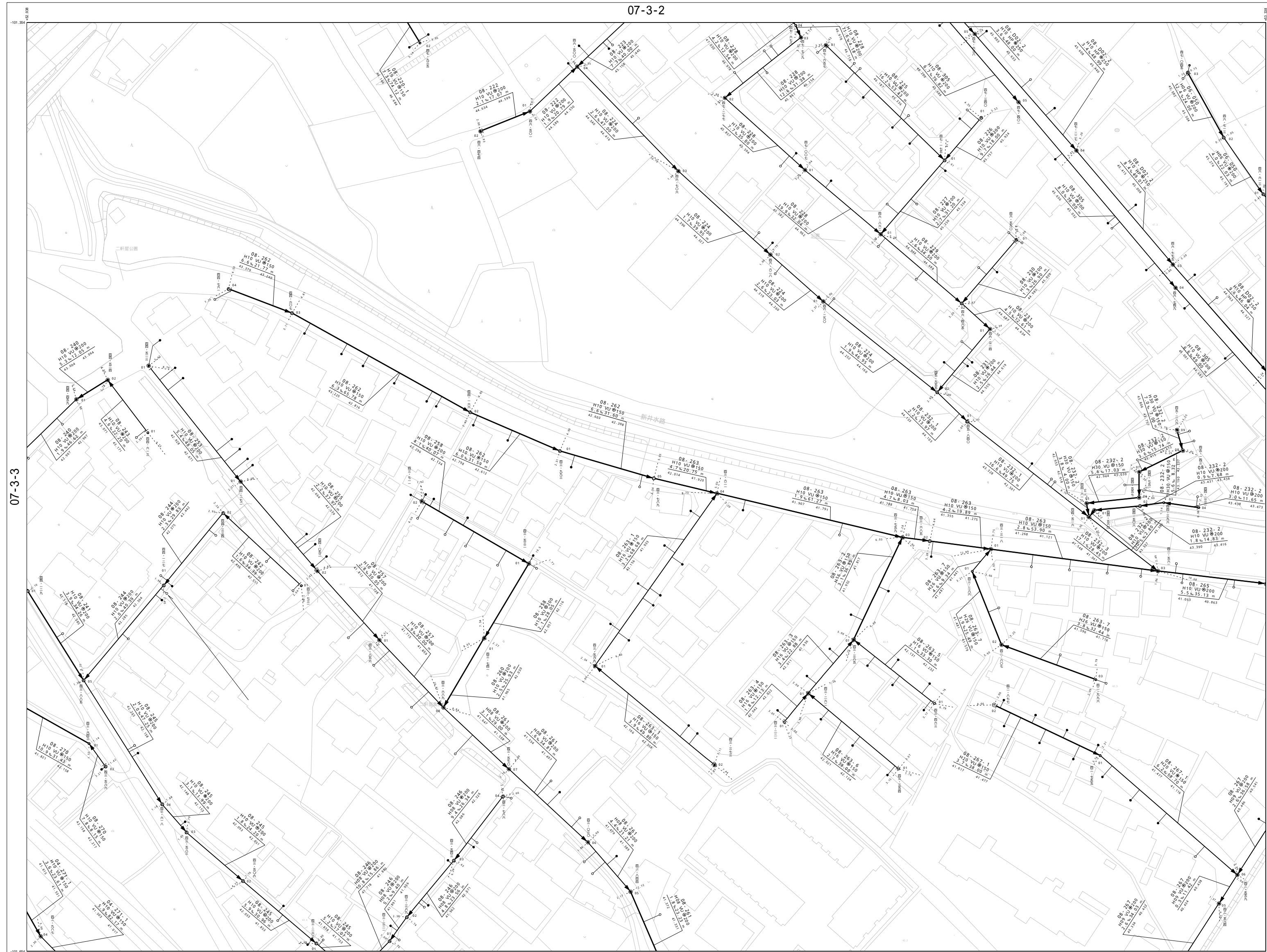


この地図は三豊県市町総合事務組合管理者の承認を得て、同組合所管の「2017三豊県共有デジタル地図(数値地形図2500(道路線1000))」を使用し、調整したものである。(承認番号:三豊地第141号)  
 本成果を複製あるいは使用して地図を調整する場合は、同組合の承認を必要とする。

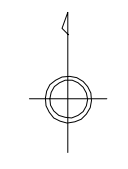


# 東員町下水道施設平面図

07-3-2



07-3-1	07-3-2	07-4-1
07-3-3	07-3-4	07-4-3
08-3-1	08-3-2	08-4-1



### 凡 例

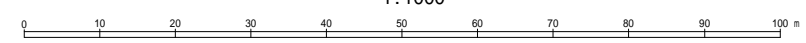
マンホール	
0号マンホール	○
1号マンホール	●
2号マンホール	○
3号マンホール	◎
4号マンホール	⊙
特2号マンホール	○
Y号マンホール	⊖
A1マンホール	⊕
樹・蓋	
汚水樹 (強化ビニル蓋)	⊕
汚水樹 (鉄蓋)	●
汚水樹 (コンクリート蓋)	⊕
管 種	
内外ビニル被覆鋼管	SP
ビニル被覆鋼管	LP
ヒューム管	HP
強化ビニル管 (薄)	VU
陶管	EP
フラッシュパイプ	FP
強化プラスチック複合管	FRP
強化ビニル管 (厚)	VP
ステンレス管	SU
コンクリート管	CP
ダクタイル鉄管	DIP

07-3-3

07-4-3

08-3-2

1:1000



この地図は三重県市町総合事務組合管理者の承認を得て、同組合所管の「2017三重県共有デジタル地図(数値地形図2500(道路線1000))」を使用し、調整したものである。(承認番号:三総地第141号)  
 本成果を複製あるいは使用して地図を調整する場合は、同組合の承認を必要とする。

東 員 町

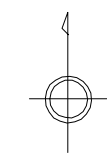


# 東員町下水道施設平面図

06-4-3



06-3-4	06-4-3	06-4-4
07-3-2	07-4-1	07-4-2
07-3-4	07-4-3	07-4-4



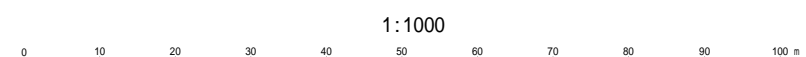
### 凡 例

マンホール	
0号マンホール	○
1号マンホール	●
2号マンホール	○
3号マンホール	◎
4号マンホール	⊙
特2号マンホール	○
Y号マンホール	⊖
A1マンホール	⊗
樹・蓋	
汚水樹 (強化ビニール蓋)	⊕
汚水樹 (鉄蓋)	⊙
汚水樹 (コンクリート蓋)	⊖
管 種	
内外ビニール被覆鋼管	SP
ビニール被覆鋼管	LP
ヒューム管	HP
塩化ビニール管 (薄)	VU
陶管	EP
フラッシュパイプ	FP
強化プラスチック複合管	FRP
塩化ビニール管 (厚)	VP
ステンレス管	SU
コンクリート管	CP
ダクタイル鑄鉄管	DIP

07-3-2

07-4-2

07-4-3



この地図は三重県市町総合事務組合管理者の承認を得て、同組合所管の「2017 三重県共有デジタル地図 (数値地形図 2500 (道路線 1000))」を使用し、調整したものである。(承認番号: 三総地第 141 号)  
本成果を複製あるいは使用して地図を調整する場合は、同組合の承認を必要とする。

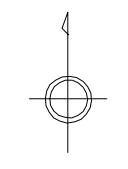
東 員 町

# 東員町下水道施設平面図

06-4-4



06-4-3	06-4-4	06-5-3
07-4-1	07-4-2	07-5-1
07-4-3	07-4-4	07-5-3



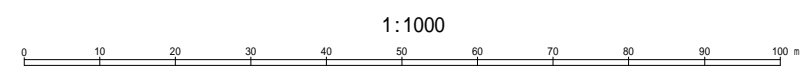
凡 例

マンホール	
0号マンホール	○
1号マンホール	●
2号マンホール	○
3号マンホール	◎
4号マンホール	⊙
特2号マンホール	○
Y号マンホール	⊖
A1マンホール	⊕
樹・蓋	
汚水樹 (強化ビニール蓋)	⊙
汚水樹 (鉄蓋)	●
汚水樹 (コンクリート蓋)	⊙
管 種	
内外ビニール被覆鋼管	SP
ビニール被覆鋼管	LP
ヒューム管	HP
塩化ビニール管 (薄)	VU
陶管	EP
フラッシュパイプ	FP
強化プラスチック複合管	FRP
塩化ビニール管 (厚)	VP
ステンレス管	SU
コンクリート管	CP
ダクタイル鋳鉄管	DIP

07-4-1

07-5-1

07-4-4

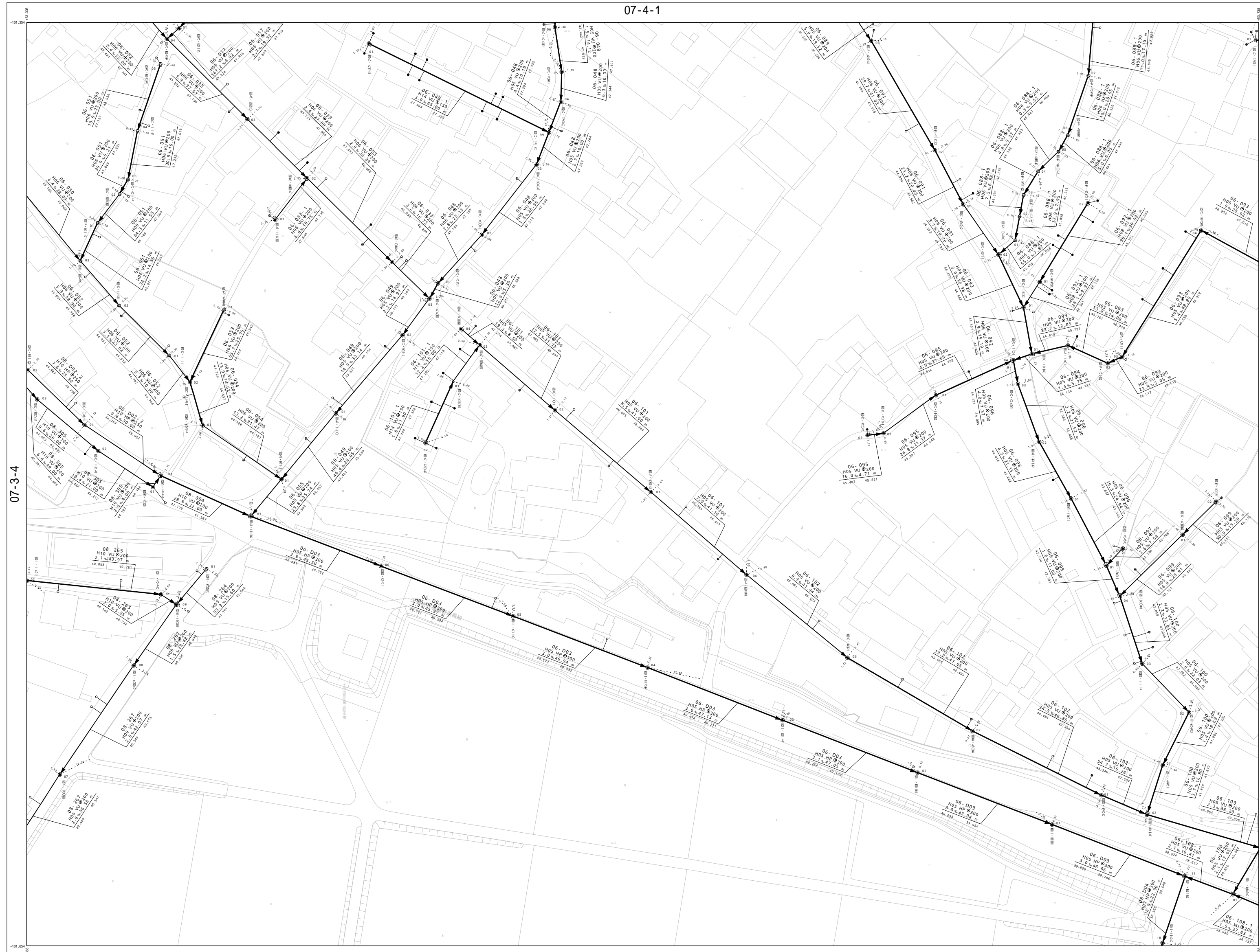


この地図は三重県市町総合事務組合管理者の承認を得て、同組合所管の「2017三重県共有デジタル地図(数値地形図2500(道路線1000))」を使用し、調整したものである。(承認番号:三総地第141号)  
本成果を複製あるいは使用して地図を調整する場合は、同組合の承認を必要とする。

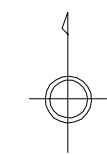
東 員 町

# 東員町下水道施設平面図

07-4-1



07-3-2	07-4-1	07-4-2
07-3-4	07-4-3	07-4-4
08-3-2	08-4-1	08-4-2



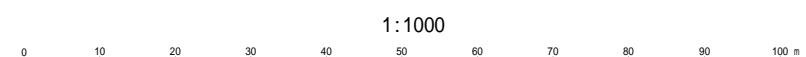
### 凡 例

マンホール	
0号マンホール	○
1号マンホール	●
2号マンホール	○
3号マンホール	◎
4号マンホール	⊙
特2号マンホール	○
Y号マンホール	⊕
A1マンホール	⊗
樹・蓋	
汚水樹 (強化ビニル蓋)	⊕
汚水樹 (鉄蓋)	●
汚水樹 (コンクリート蓋)	⊙
管 種	
内外ビニル被覆鋼管	SP
ビニル被覆鋼管	LP
ヒューム管	HP
塩化ビニル管 (薄)	VU
陶管	EP
フラッシュパイプ	FP
強化プラスチック複合管	FRP
塩化ビニル管 (厚)	VP
ステンレス管	SU
コンクリート管	CP
ダクタイル鉄管	DIP

07-3-4

07-4-4

08-4-1



この地図は三豊県市町総合事務組合管理者の承認を得て、同組合所管の「2017三豊県共有デジタル地図(数値地形図2500(道路線1000))」を使用し、調整したものである。(承認番号:三総地第141号)

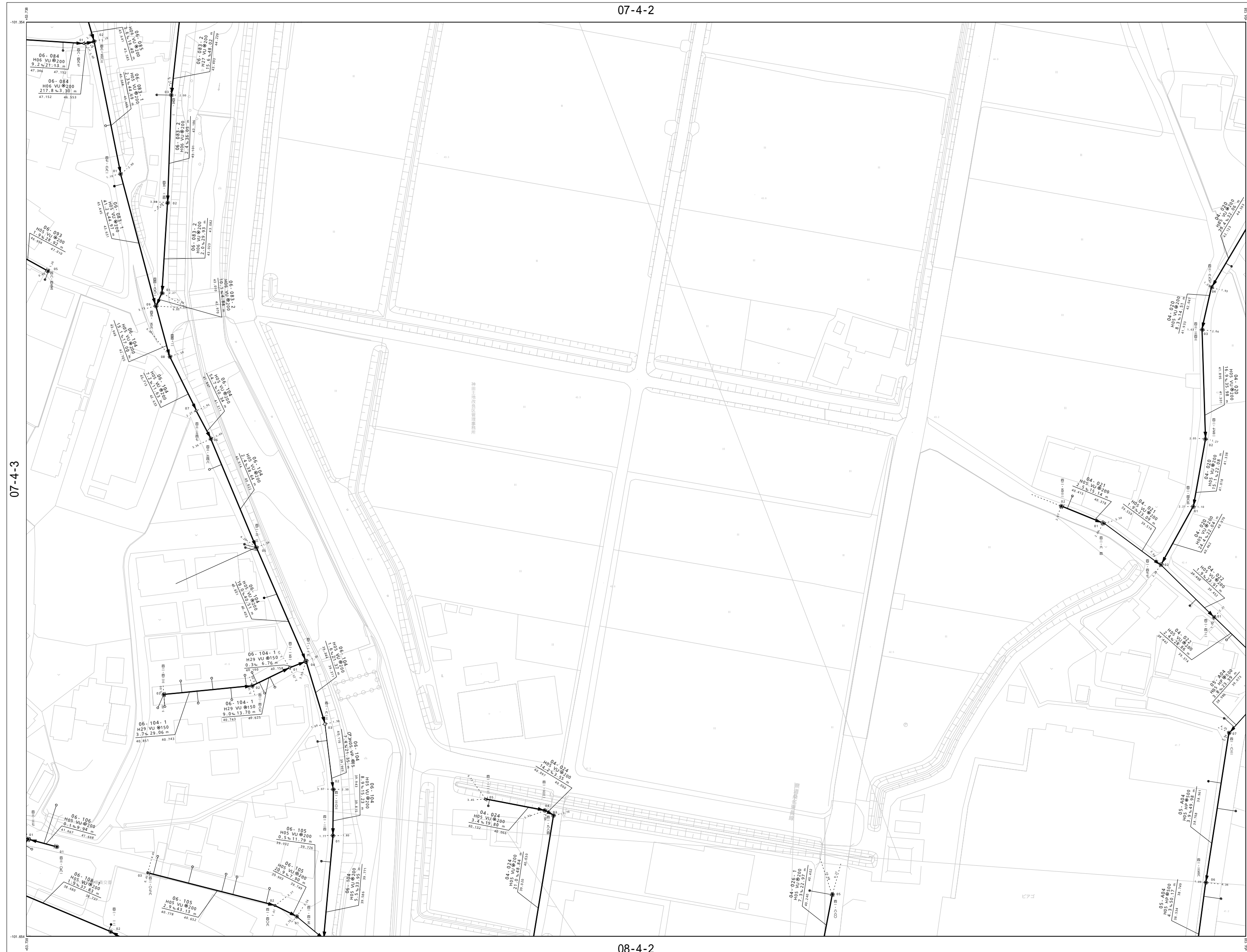
本成果を複製あるいは使用して地図を調整する場合は、同組合の承認を必要とする。

東 員 町

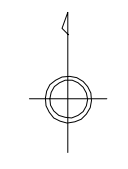


# 東員町下水道施設平面図

07-4-2



07-4-1	07-4-2	07-5-1
07-4-3	07-4-4	07-5-3
08-4-1	08-4-2	08-5-1



### 凡 例

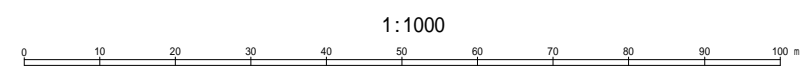
マンホール	
0号マンホール	○
1号マンホール	●
2号マンホール	○
3号マンホール	◎
4号マンホール	⊙
特2号マンホール	○
Y号マンホール	⊖
A1マンホール	⊗
樹・蓋	
汚水樹 (強化ビニール蓋)	⊕
汚水樹 (鉄蓋)	⊙
汚水樹 (コンクリート蓋)	⊖
管 種	
内外ビニール被覆鋼管	SP
ビニール被覆鋼管	LP
ヒューム管	HP
塩化ビニール管 (磚)	VU
陶管	EP
フラッシュパイプ	FP
強化プラスチック複合管	FRP
塩化ビニール管 (磚)	VP
ステンレス管	SU
コンクリート管	CP
ダクタイル鑄鉄管	DIP

07-4-3

07-5-3

08-4-2

07-4-4

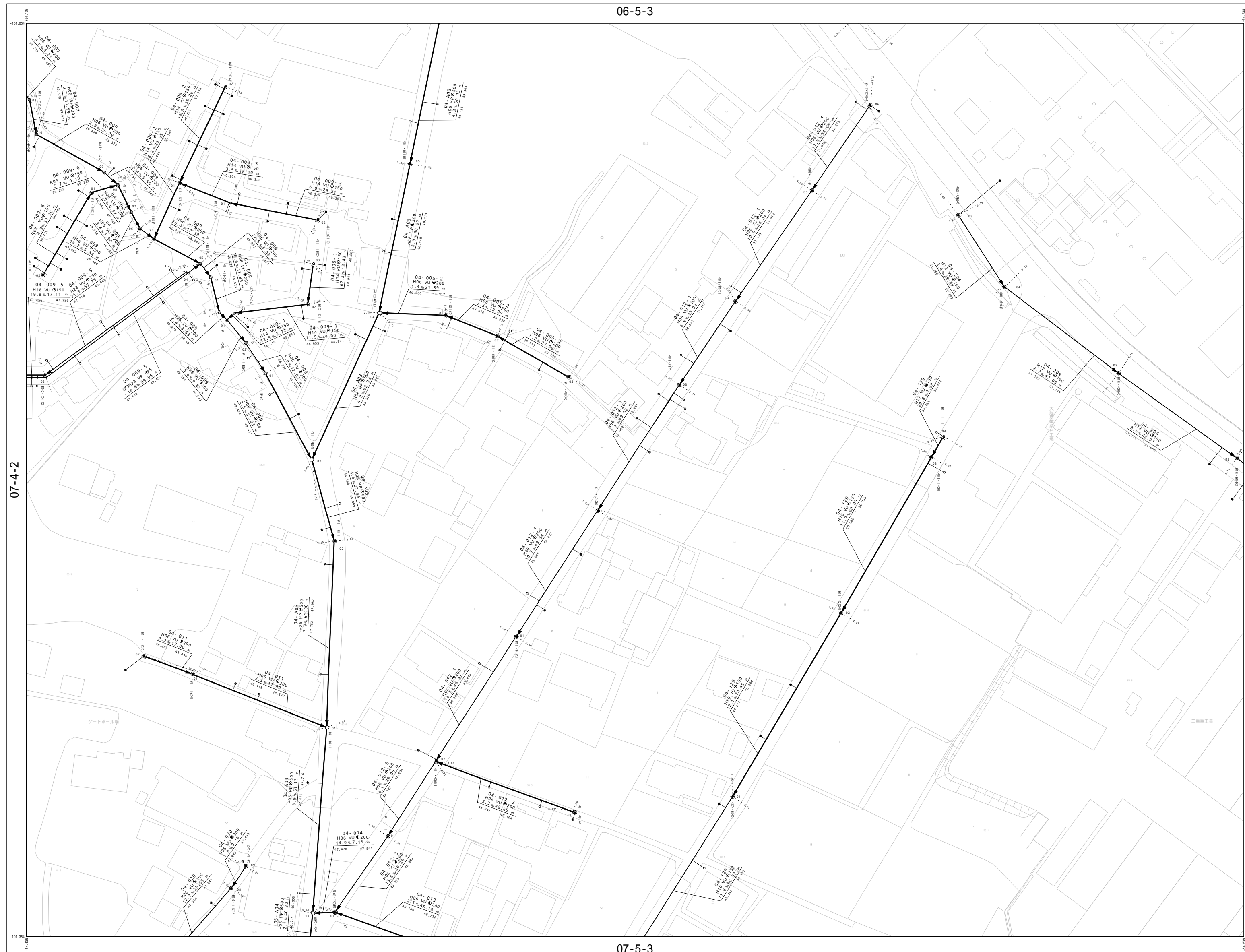


この地図は三重県市町総合事務組合管理者の承認を得て、同組合所管の「2017 三重県共有デジタル地図 (数値地形図 2500 (道路線 1000))」を使用し、調整したものである。(承認番号: 三総地第 141 号)  
本成果を複製あるいは使用して地図を調整する場合は、同組合の承認を必要とする。

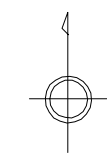
東 員 町



# 東員町下水道施設平面図



06-4-4	06-5-3	06-5-4
07-4-2	07-5-1	07-5-2
07-4-4	07-5-3	07-5-4

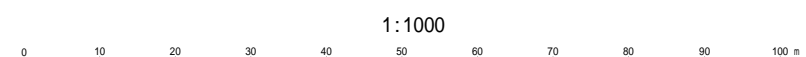


### 凡 例

マンホール	
0号マンホール	○
1号マンホール	●
2号マンホール	○
3号マンホール	◎
4号マンホール	⊙
特2号マンホール	○
Y号マンホール	⊕
A1マンホール	⊗
樹・蓋	
汚水樹 (強化ビニル蓋)	⊕
汚水樹 (鉄蓋)	●
汚水樹 (コンクリート蓋)	⊙
管 種	
内外ビニル被覆鋼管	SP
ビニル被覆鋼管	LP
ヒューム管	HP
塩化ビニル管 (薄)	VU
陶管	EP
フラッシュパイプ	FP
強化プラスチック複合管	FRP
塩化ビニル管 (厚)	VP
ステンレス管	SU
コンクリート管	CP
ダクタイル鋳鉄管	DIP

07-4-2

07-5-2



この地図は三重県市町総合事務組合管理者の承認を得て、同組合所管の「2017 三重県共有デジタル地図 (数値地形図 2500 (道路線 1000))」を使用し、調整したものである。(承認番号: 三総合地第 141 号)  
 本成果を複製あるいは使用して地図を調整する場合は、同組合の承認を必要とする。

東 員 町

# 東員町下水道施設平面図

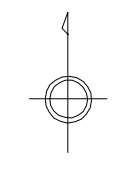
06-5-4



07-5-1

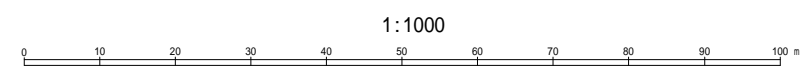
07-5-4

06-5-3	06-5-4	06-6-3
07-5-1	07-5-2	
07-5-3	07-5-4	07-6-3



### 凡 例

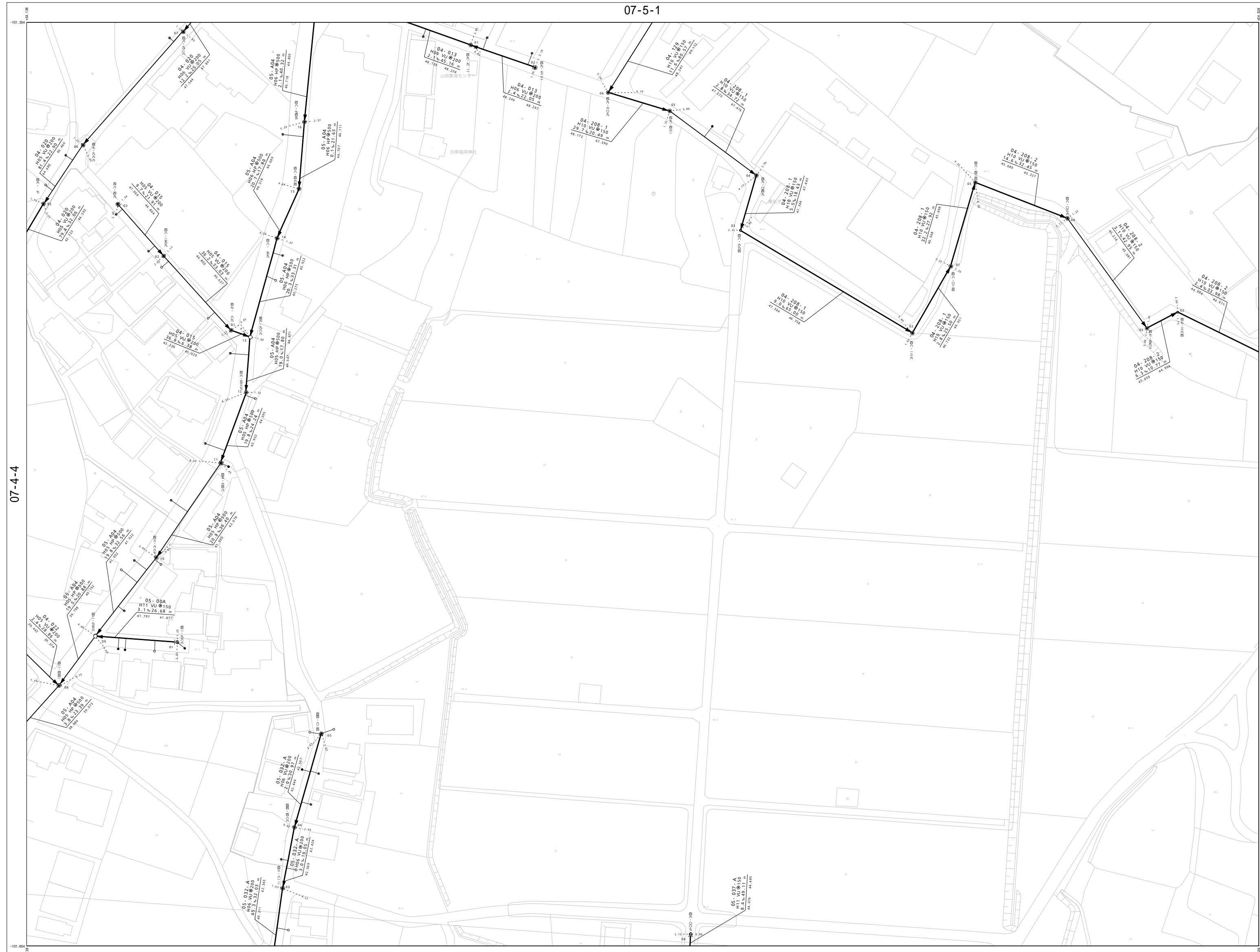
マンホール	
0号マンホール	○
1号マンホール	●
2号マンホール	○
3号マンホール	◎
4号マンホール	⊙
特2号マンホール	○
Y号マンホール	⊕
A1マンホール	⊗
樹・蓋	
汚水樹 (強化ビニル蓋)	○
汚水樹 (鉄蓋)	●
汚水樹 (コンクリート蓋)	⊙
管 種	
内外ビニル被覆鋼管	SP
ビニル被覆鋼管	LP
ヒューム管	HP
塩化ビニル管 (薄)	VU
陶管	EP
フラッシュパイプ	FP
強化プラスチック複合管	FRP
塩化ビニル管 (厚)	VP
ステンレス管	SU
コンクリート管	CP
ダクタイル鑄鉄管	DIP



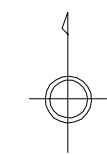
この地図は三豊県市町総合事務組合管理者の承認を得て、同組合所管の「2017三豊県共有デジタル地図(数値地形図2500(道路線1000))」を使用し、調整したものである。(承認番号:三総地第141号)  
本成果を複製あるいは使用して地図を調整する場合は、同組合の承認を必要とする。

# 東員町下水道施設平面図

07-5-1



07-4-2	07-5-1	07-5-2
07-4-4	07-5-3	07-5-4
08-4-2	08-5-1	08-5-2



### 凡 例

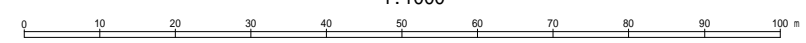
マンホール	
0号マンホール	○
1号マンホール	●
2号マンホール	○
3号マンホール	◎
4号マンホール	⊙
特2号マンホール	○
Y号マンホール	⊖
A1マンホール	⊗
樹・蓋	
汚水樹(強化ビニール蓋)	⊕
汚水樹(鉄蓋)	⊙
汚水樹(コンクリート蓋)	⊖
管種	
内外ビニール被覆鋼管	SP
ビニール被覆鋼管	LP
ヒューム管	HP
塩化ビニール管(薄)	VU
陶管	EP
フラッシュパイプ	FP
強化プラスチック複合管	FRP
塩化ビニール管(厚)	VP
ステンレス管	SU
コンクリート管	CP
ダクタイル鋳鉄管	DIP

07-4-4

07-5-4

08-5-1

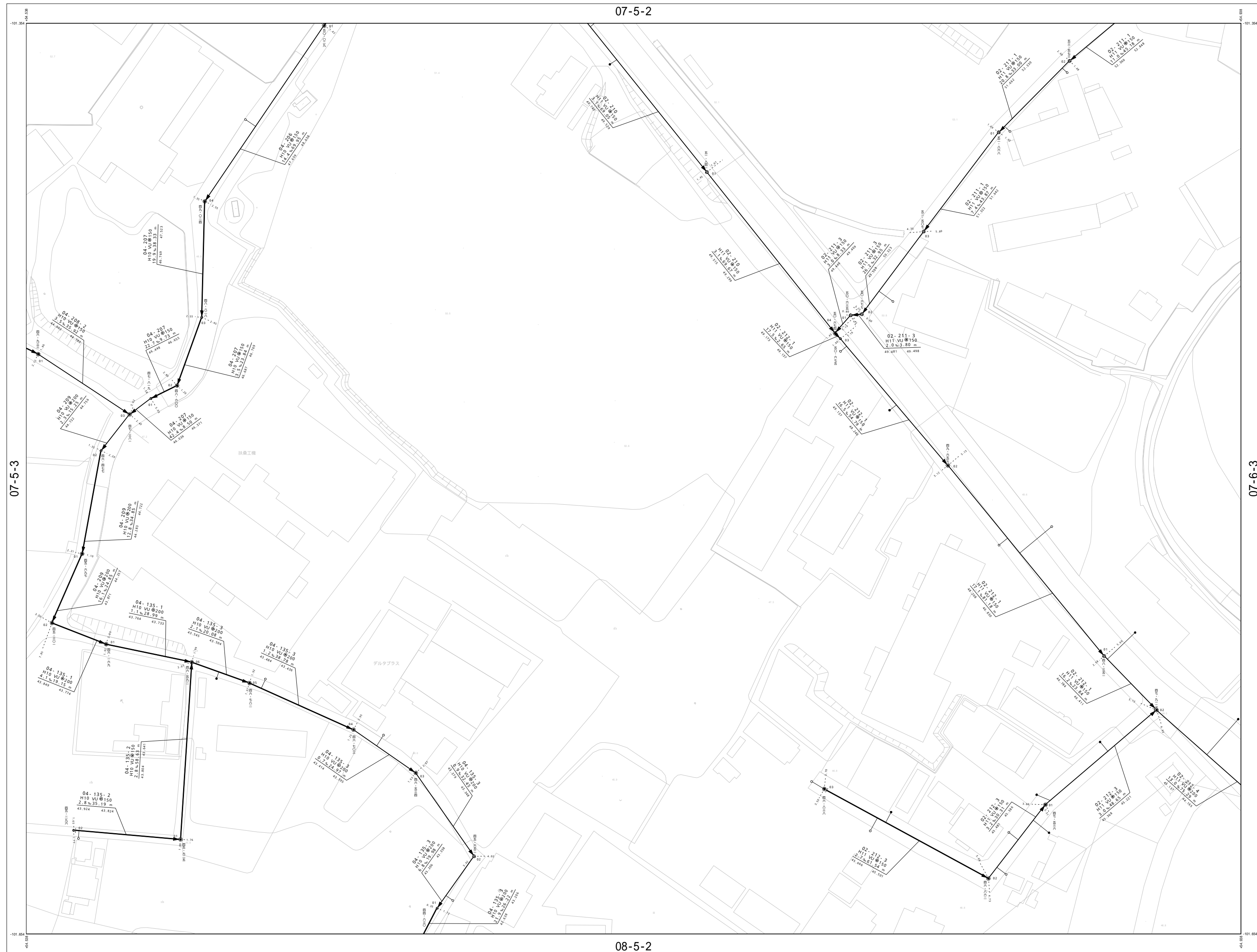
1:1000



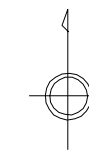
この地図は三豊県市町総合事務組合管理者の承認を得て、同組合所管の「2017三豊県共有デジタル地図(数値地形図2500(道路線1000))」を使用し、調整したものである。(承認番号:三豊地第141号)  
 本成果を複製あるいは使用して地図を調整する場合は、同組合の承認を必要とする。

東員町

# 東員町下水道施設平面図



07-5-1	07-5-2	
07-5-3	07-5-4	07-6-3
08-5-1	08-5-2	08-6-1

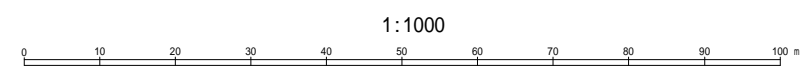


凡 例

マンホール	
0号マンホール	○
1号マンホール	●
2号マンホール	○
3号マンホール	◎
4号マンホール	⊙
特2号マンホール	○
Y号マンホール	⊖
A1マンホール	⊕
樹・蓋	
汚水樹 (強化ビニール蓋)	⊙
汚水樹 (鉄蓋)	●
汚水樹 (コンクリート蓋)	⊙
管 種	
内外ビニール被覆鋼管	SP
ビニール被覆鋼管	LP
ヒューム管	HP
塩化ビニール管 (薄)	VU
陶管	EP
フラッシュパイプ	FP
強化プラスチック複合管	FRP
塩化ビニール管 (厚)	VP
ステンレス管	SU
コンクリート管	CP
ダクタイル鑄鉄管	DIP

07-5-3

07-6-3



この地図は三重県市町総合事務組合管理者の承認を得て、同組合所管の「2017 三重県共有デジタル地図 (数値地形図 2500 (道路線 1000))」を使用し、調整したものである。(承認番号: 三総地第 141 号)  
 本成果を複製あるいは使用して地図を調整する場合は、同組合の承認を必要とする。

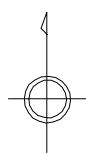
東 員 町



# 東員町下水道施設平面図



07-5-2		
07-5-4	07-6-3	
08-5-2	08-6-1	



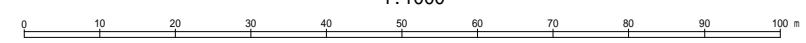
### 凡 例

マンホール	
0号マンホール	○
1号マンホール	●
2号マンホール	○
3号マンホール	◎
4号マンホール	⊙
特2号マンホール	○
Y号マンホール	⊕
A1マンホール	⊗
樹・蓋	
汚水樹 (強化ビニール蓋)	○—
汚水樹 (鉄蓋)	●—
汚水樹 (コンクリート蓋)	●—
管 種	
内外ビニール被覆鋼管	SP
ビニール被覆鋼管	LP
ヒューム管	HP
塩化ビニール管 (薄)	VU
陶管	EP
フラッシュパイプ	FP
強化プラスチック複合管	FRP
塩化ビニール管 (厚)	VP
ステンレス管	SU
コンクリート管	CP
ダクタイル鑄鉄管	DIP

07-5-4

08-6-1

1:1000



この地図は三豊県市町総合事務組合管理者の承認を得て、同組合所管の「2017三豊県共有デジタル地図(数値地形図2500(道路線1000))」を使用し、調整したものである。(承認番号:三豊地第141号)  
 本成果を複製あるいは使用して地図を調整する場合は、同組合の承認を必要とする。

東 員 町