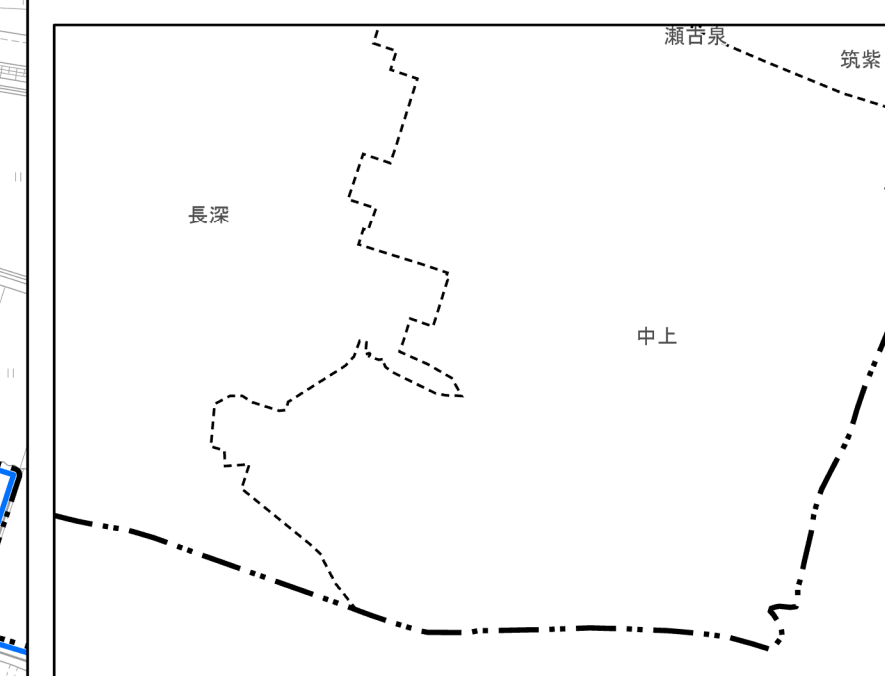



概見図

09	10	11
12	13	14

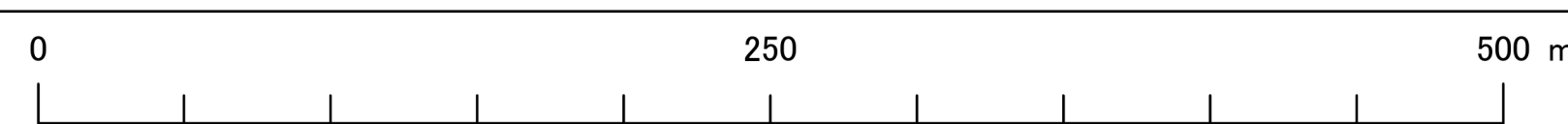


注:左図の大字の概略を示すものである。



凡例	
	市町村界
	農業振興地域界
	地区区域界
	地区区域
	大字界
	市街化区域
	農用地
	農業用施設用地

東員町役場



1:2,500